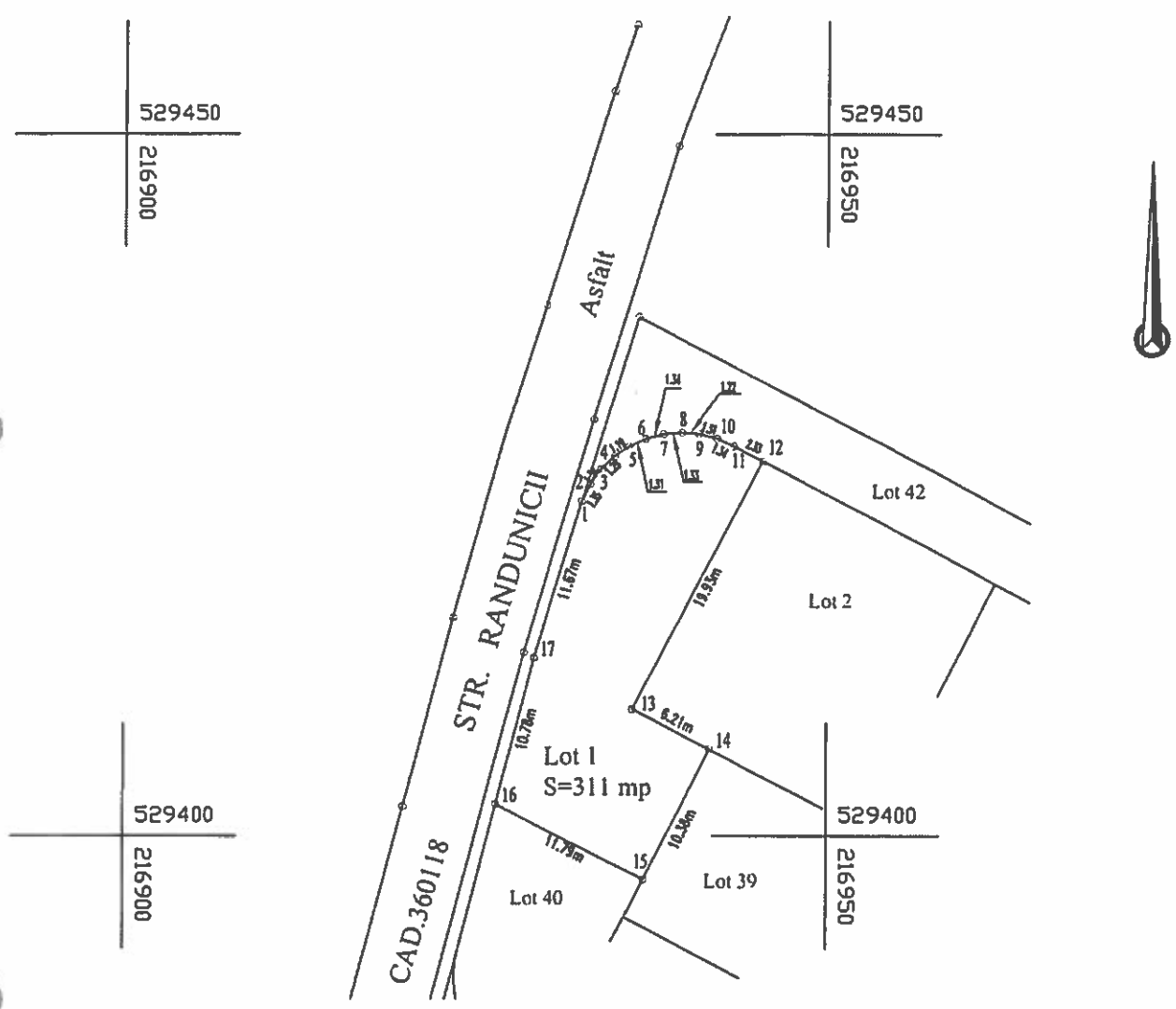


Plan de amplasament si delimitare a imobilului
Scara 1:500

Nr. cadastral	Suprafata masurata	Adresa imobilului
365099	311 mp	Localitatea ARAD - Lot 1
Cartea Funciara nr.	UAT	ARAD



A. Date referitoare la teren

Nr. parcela	Categoria de folosinta	Suprafata (mp)	Mentiuни
1	Arabil	311 mp	Imobil intravilan neimprefmuit
Total		311 mp	

B. Date referitoare la constructii

Cod	Destinatia	Suprafata construita la sol (mp)	Mentiuни
-	-	-	-
Total		-	-

Suprafata totala masurata a imobilului = 311 mp
Suprafata din act = 311 mp

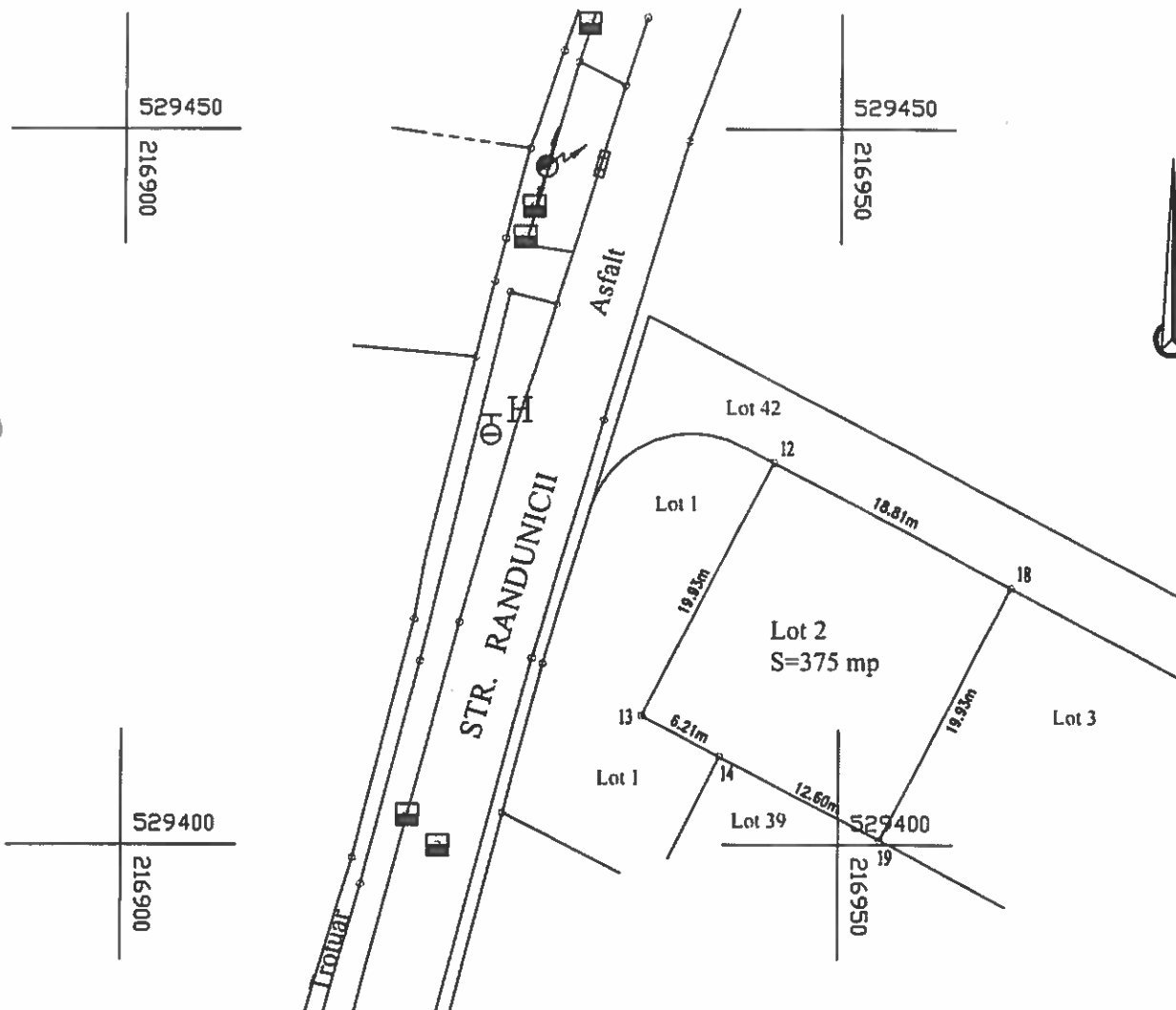
Executant: S.C.TOPD SERVICE S.R.L.
Telefon: 0257/253008
Digitally signed by Ionel Lazar
Date: 2023.10.11 13:11:40 +03'00'

Inspector SAFTA IONEL NICOLAE
Confirm introducerea imobilului in baza de date integrata
cerere nr. 138257 / 05-10-2023
Semnatura si parafa
Oficiul de Cadastru si Publicitate Imobiliară Arad
Nume și prenume SAFTA IONEL NICOLAE
Funcția consilier

Plan de amplasament si delimitare a imobilului

Scara 1:500

Nr. cadastral	Suprafata masurata	Adresa imobilului
365100	375 mp	Localitatea ARAD - Lot 2
Cartea Funciara nr.	UAT	ARAD



A. Date referitoare la teren

Nr. parcela	Categorie de folosinta	Suprafata (mp)	Mentiiuni
1	Arabil	375 mp	Imobil intravilan neimprejmuit
Total		375 mp	

B. Date referitoare la constructii

Cod	Destinatia	Suprafata construita la sol (mp)	Mentiiuni
-	-	-	-
Total		-	-

Suprafata totala masurata a imobilului = 375 mp
 Suprafata din act = 375 mp

Executant: S.C.TOPO SERVICE S.R.L.
 Telefon: 0257/253008
 Firma executora masurarii si
 arhicadastrelor si
 inlocuirii documentatiei cadastrale si
 responsabilitate acestora cu nr. 14/2006
 Semnatura si stampila

Ionel Lazar
 Date: 2023.10.11
 13:12:37 +03'00'

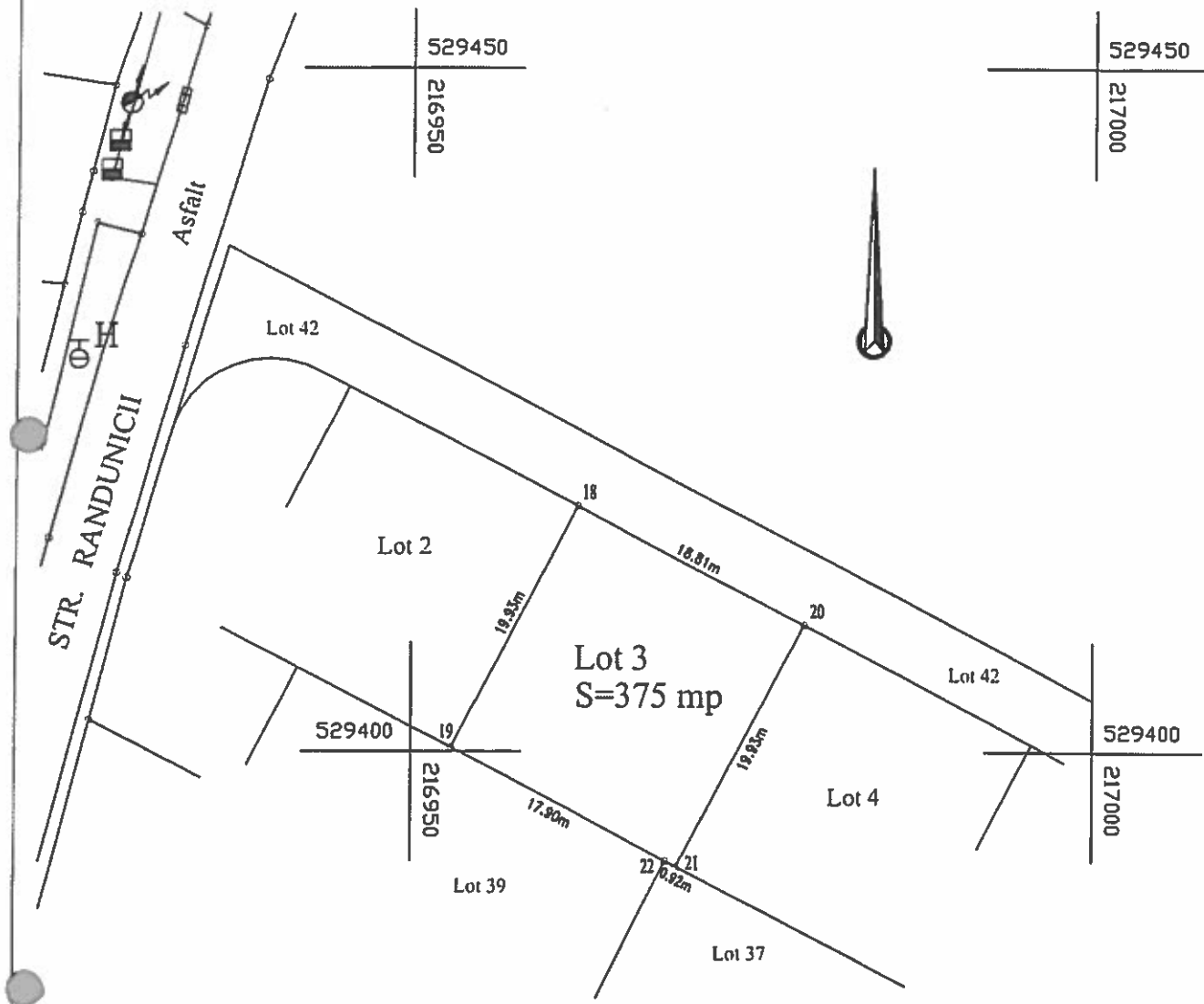
Inspector
 Confirma introducerea imobilului in baza de date integrata
 cerere nr. 138257 / 05-10-2023
 Semnatura si stampila

Oficiul de Cadastru si Publicitate Imobiliara Arad
 Nume si prenume SAFTA IONEL NICOLAE
 Functia consilier

Plan de amplasament si delimitare a imobilului
Scara 1:500

Nr. cadastral	Suprafata masurata	Adresa imobilului
365101	375 mp	Localitatea ARAD - Lot 3

Cartea Funciara nr.	UAT	ARAD
---------------------	-----	------



A. Date referitoare la teren

Nr. parcela	Categorie de folosinta	Suprafata (mp)	Mentiuни
1	Arabil	375 mp	Imobil intravilan neimprejmuit
Total		375 mp	

B. Date referitoare la constructii

Cod	Destinatia	Suprafata construita la sol (mp)	Mentiuни
-	-	-	-
Total		-	-

Suprafata totala masurata a imobilului = 375 mp
Suprafata din act = 375 mp

Executant: S.C. TOPO SERVICE S.R.L.
Telefon: 0257/253008
Conținutul prezentei lucrări este rezultatul măsurărilor efectuate în teren și este în conformitate cu condițiile tehnice de proiectare și cu condițiile cadastrale și funciare existente la data realizării acestora.
Semnatura și stampila
Ionel Lazar
Date: 2023.10.11
13:13:20 +03'00'

Inspector
Confirm introducerea imobilului in baza de date integrata
cerere nr. 138257 / 05-10-2023
Semnatura si paraşa

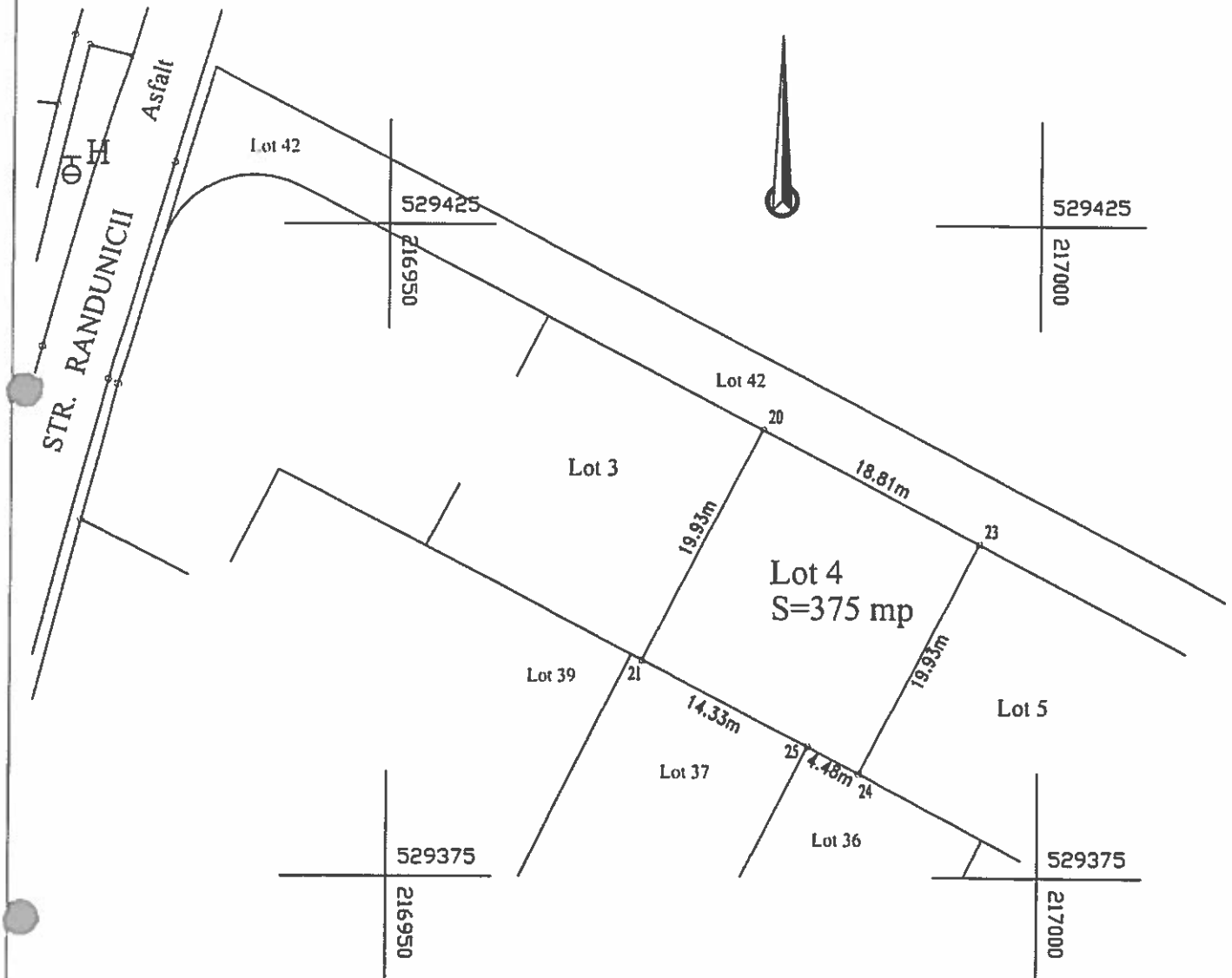
Date:
Oficiul de Cadastru si Publicitate Imobiliara Arad
Nume și prenume SAFTA IONEL NICOLAE
Funcția consilier

Plan de amplasament si delimitare a imobilului
Scara 1:500

Aneza 16

Nr. cadastral	Suprafata masurata	Adresa imobilului
365102	375 mp	Localitatea ARAD - Lot 4

Cartea Funciara nr.	UAT	ARAD
---------------------	-----	------



A. Date referitoare la teren

Nr. parcela	Categorie de folosinta	Suprafata (mp)	Mentiuни
1	Arabil	375 mp	Imobil intravilan neimprejmuit
Total		375 mp	

B. Date referitoare la constructii

Cod	Destinatia	Suprafata construita la sol (mp)	Mentiuни
-	-	-	-
Total		-	-

Suprafata totala masurata a imobilului = 375 mp
Suprafata din act = 375 mp

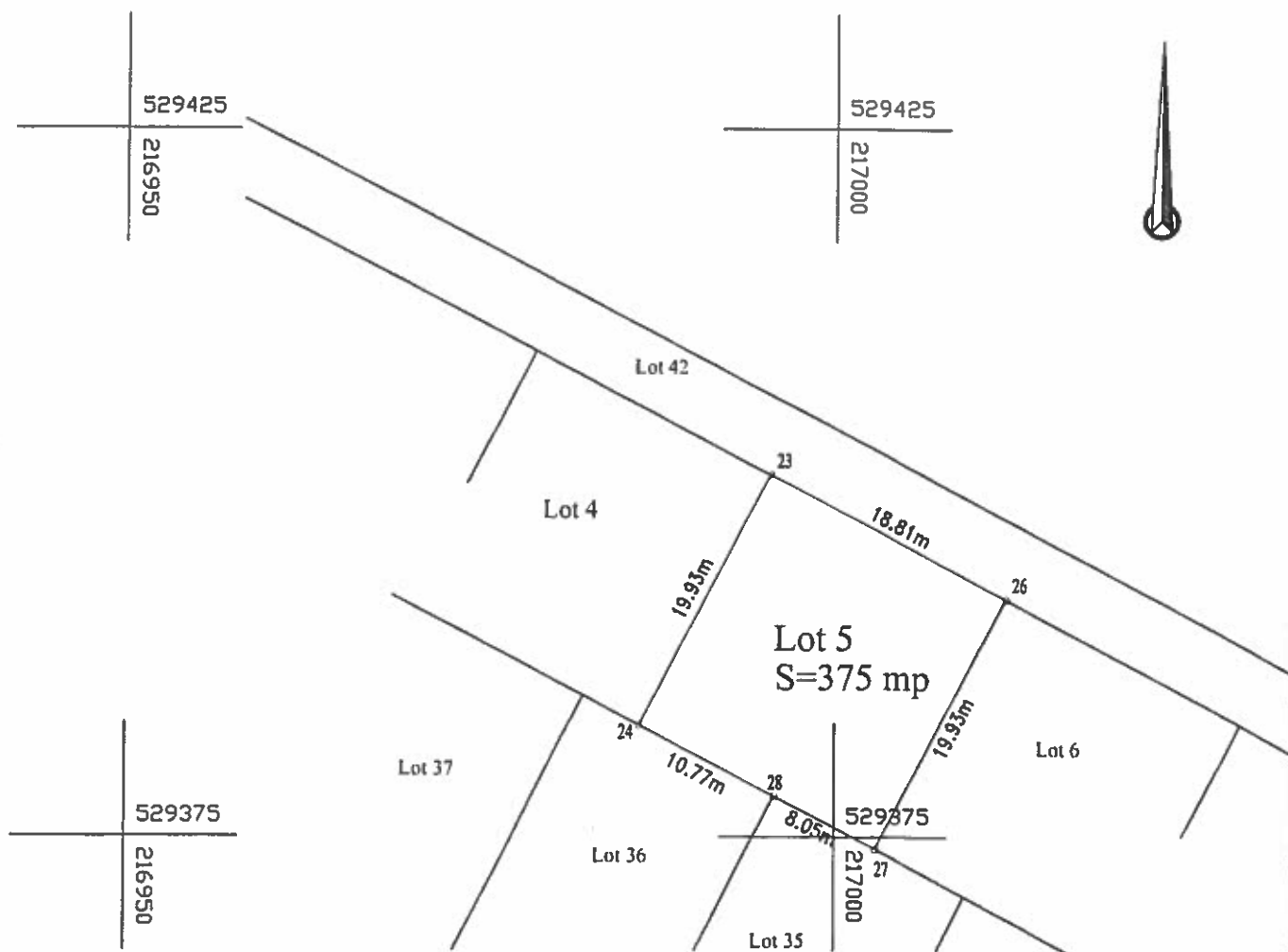
Executant: S.C. TOPO SERVICE S.R.L.
Telefon: 025/253008
Date: 2023.10.11
13:13:55 +03'00'

Inspector
Confirm introducerea imobilului in baza de date integrata
cererea nr. 138257/05-10-2023

Semnatura si parafa
Data
Nume si prenume SAFTA IONEL NICOLAE
Funcția consilier

Plan de amplasament si delimitare a imobilului
Scara 1:500

Nr. cadastral	Suprafata masurata	Adresa imobilului
365103	375 mp	Localitatea ARAD - Lot 5
Cartea Funciara nr.	UAT	ARAD



A. Date referitoare la teren

Nr. parcela	Categorie de folosinta	Suprafata (mp)	Mentuni
1	Arabil	375 mp	Imobil intravilan neimprejmuit
Total		375 mp	

B. Date referitoare la constructii

Cod	Destinatia	Suprafata construita la sol (mp)	Mentuni
-	-	-	-
Total		-	-

Suprafata totala masurata a imobilului = 375 mp
Suprafata din act = 375 mp

Executant: S.C. TOPO SERVICE S.R.L.
Telefon: 025/253008
Nu este necesar a se masura terenul la teren.
Dacă există înlocuiri de doc. în teren, se va realiza
corespondența acestora cu r.a. datele din teren.
Semnatura si stampila
Ionel Lazar
Date: 2023.10.11
13:14:24 +03'00'

Inspector
Confirm introducerea imobilului in baza de date integrata
cerere nr. 138257 / 05-10-2023
Semnatura si parafa

Oficiul de Cadastru si Publicitate Imobiliara Arad
Nume si prenume SAFTA IONEL NICOLAE
Funcția consilier

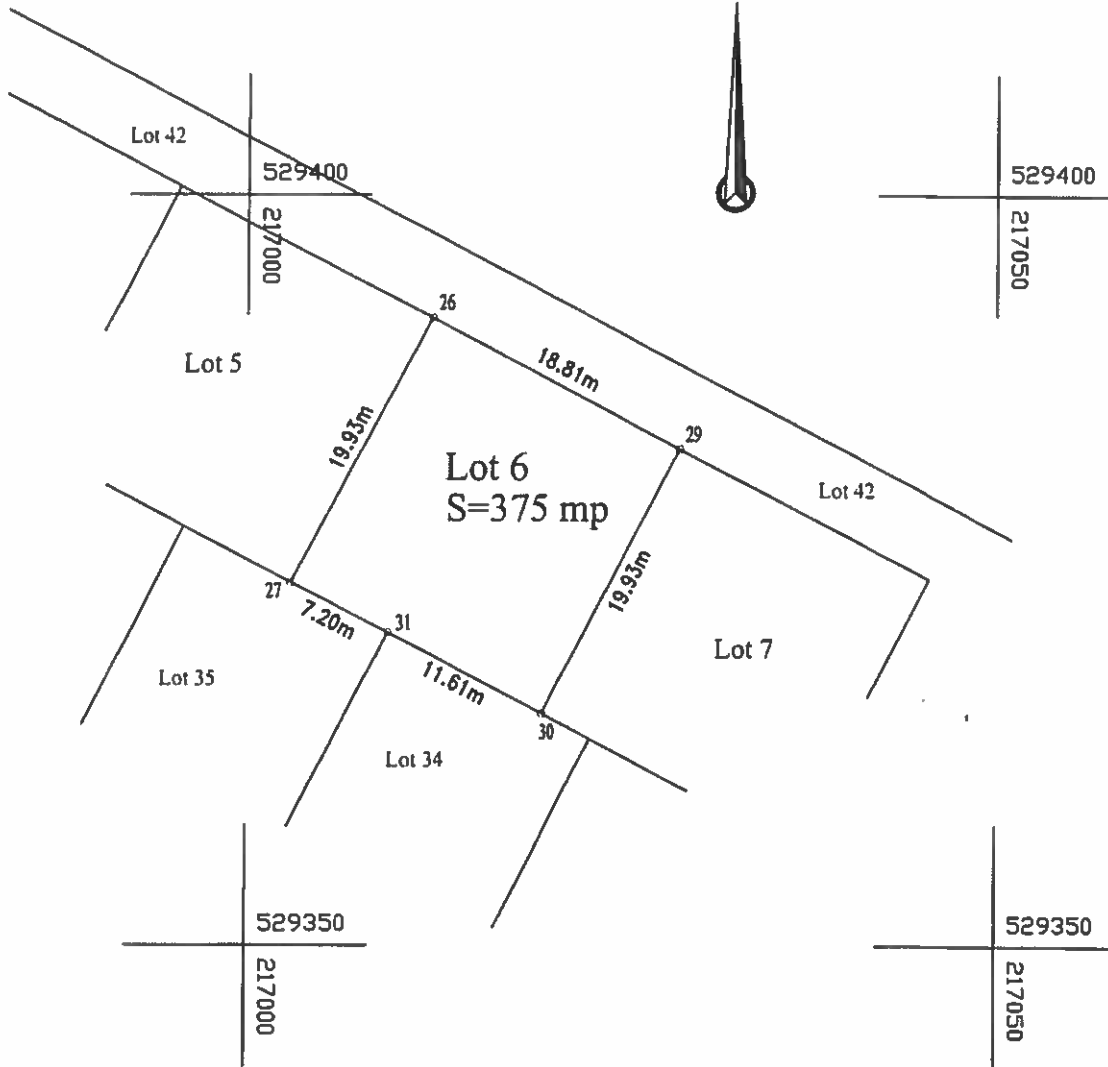
ANEXA 16

Plan de amplasament si delimitare a imobilului
Scara 1:500

Anexa 16

Nr. cadastral	Suprafata masurata	Adresa imobilului
365104	375 mp	Localitatea ARAD - Lot 6

Cartea Funciara nr.	UAT	ARAD
---------------------	-----	------



A. Date referitoare la teren

Nr. parcela	Categorie de folosinta	Suprafata (mp)	Mentuni
1	Arabil	375 mp	Imobil intravilan netimpresmut
Total		375 mp	

B. Date referitoare la constructii

Cod	Destinatia	Suprafata construita la sol (mp)	Mentuni
-	-	-	-
Total		-	-

Suprafata totala masurata a imobilului = 375 mp
Suprafata din act = 375 mp

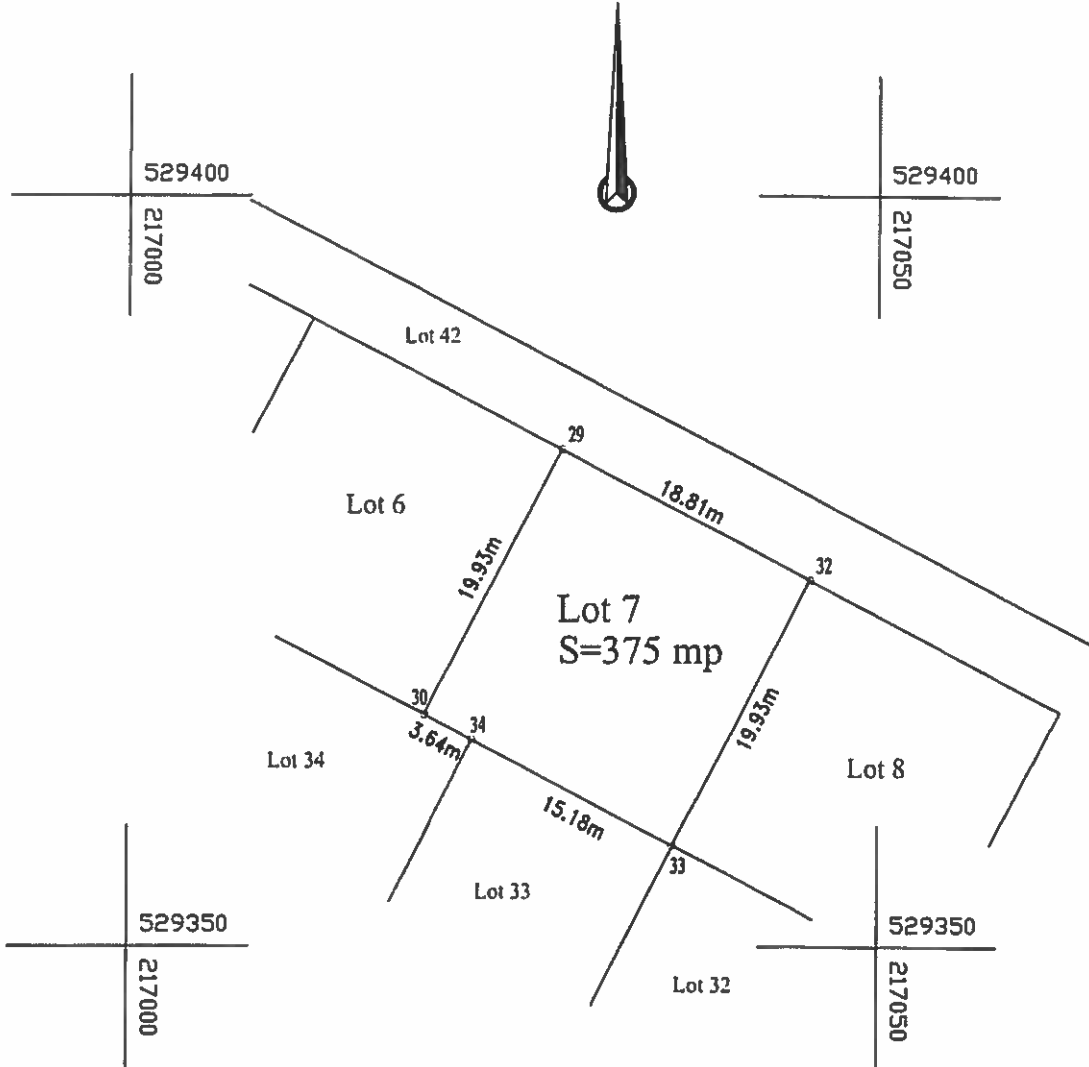
Executant: S.C.TOPO SERVICE S.R.L.
Telefon: 0251/253008
Adresa: Calea Masurata Igar la teren, Dorel Ionel Lazar
Data: 2023.10.11
13:14:58 +03'00'

Inspector: SAFTA IONEL NICOLAE
Confirm introducerea imobilului in baza de date integrata cerere nr. 138257/05-10-2023
Semnatura si parafa: SAFTA IONEL NICOLAE
Data: 2023.10.11
Nume si prenume SAFTA IONEL NICOLAE
Funcția consilier

Plan de amplasament si delimitare a imobilului
Scara 1:500

Nr. cadastral	Suprafata masurata	Adresa imobilului
365105	375 mp	Localitatea ARAD - Lot 7

Cartea Funciara nr.	UAT	ARAD
---------------------	-----	------



A. Date referitoare la teren

Nr. parcela	Categoria de folosinta	Suprafata (mp)	Mentiuни
1	Arabil	375 mp	Imobil intravilan neimprejmuit
Total		375 mp	

B. Date referitoare la constructii

Cod	Destinatia	Suprafata construita la sol (mp)	Mentiuни
-	-	-	-
Total		-	-

Suprafata totala masurata a imobilului = 375 mp
Suprafata din act = 375 mp

Executant: S.C. TOPO SERVICE S.R.L.
Telefon: 025/253008
Date: 2023.10.11
13:15:20 +03'00'

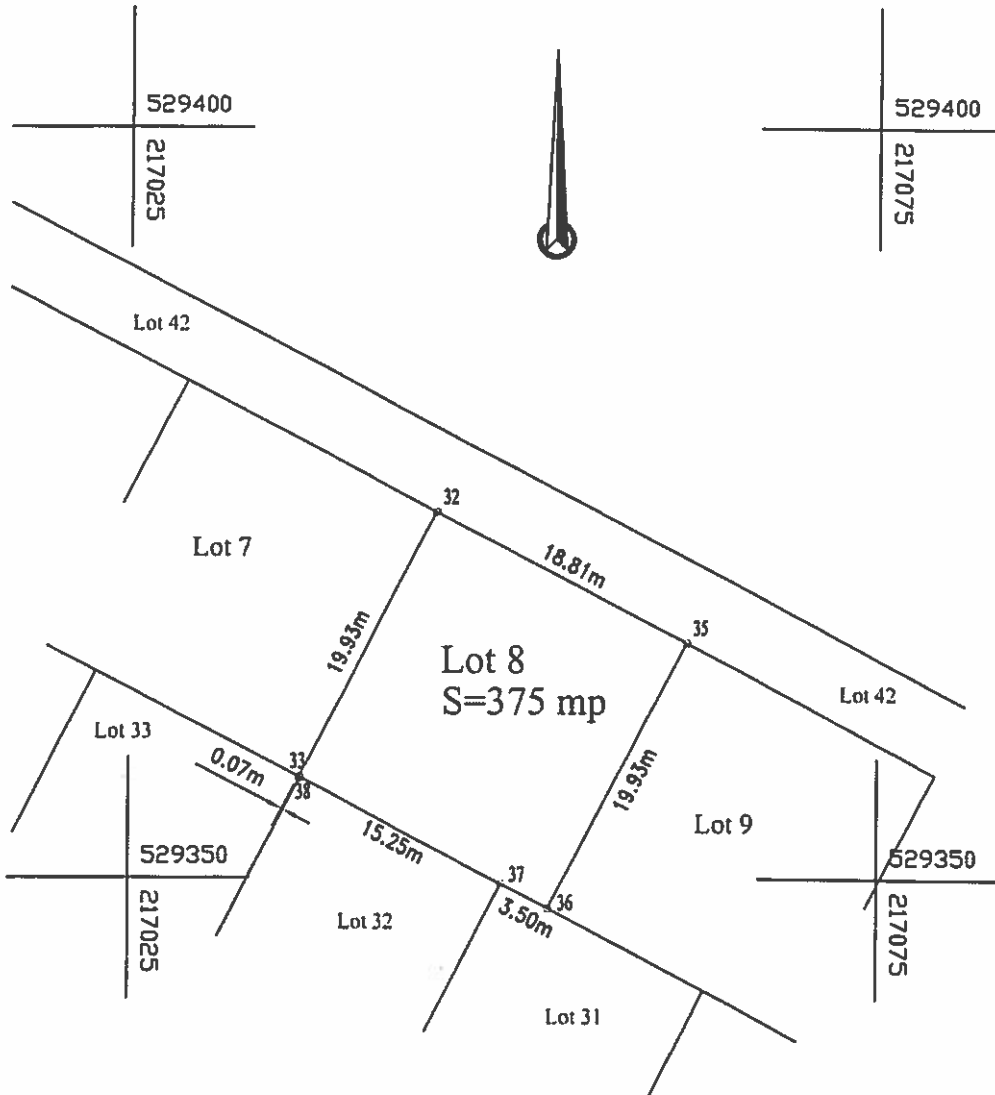
Digitally signed by Ionel Lazar

Inspector
Confirm introducerea imobilului in baza de date integrata
cerere nr. 138257 / 05-10-2023
Semnatura si para
Data
Oficiul de Cadastru si Publicitate Imobiliara Arad
Nume si prenume SAFTA IONEL NICOLAE
Funcția consilier

Plan de amplasament si delimitare a imobilului
Scara 1:500

Nr. cadastral	Suprafata masurata	Adresa imobilului
365106	375 mp	Localitatea ARAD - Lot 8

Cartea Funciara nr.	UAT	ARAD
---------------------	-----	------



A. Date referitoare la teren

Nr. parcela	Categorie de folosinta	Suprafata (mp)	Mentiuni
1	Arabil	375 mp	Imobil intravilan neimprejmuit
Total		375 mp	

B. Date referitoare la constructii

Cod	Destinatia	Suprafata construita la sol (mp)	Mentiuni
-	-	-	-
Total		-	-

Suprafata totala masurata a imobilului = 375 mp
Suprafata din act = 375 mp

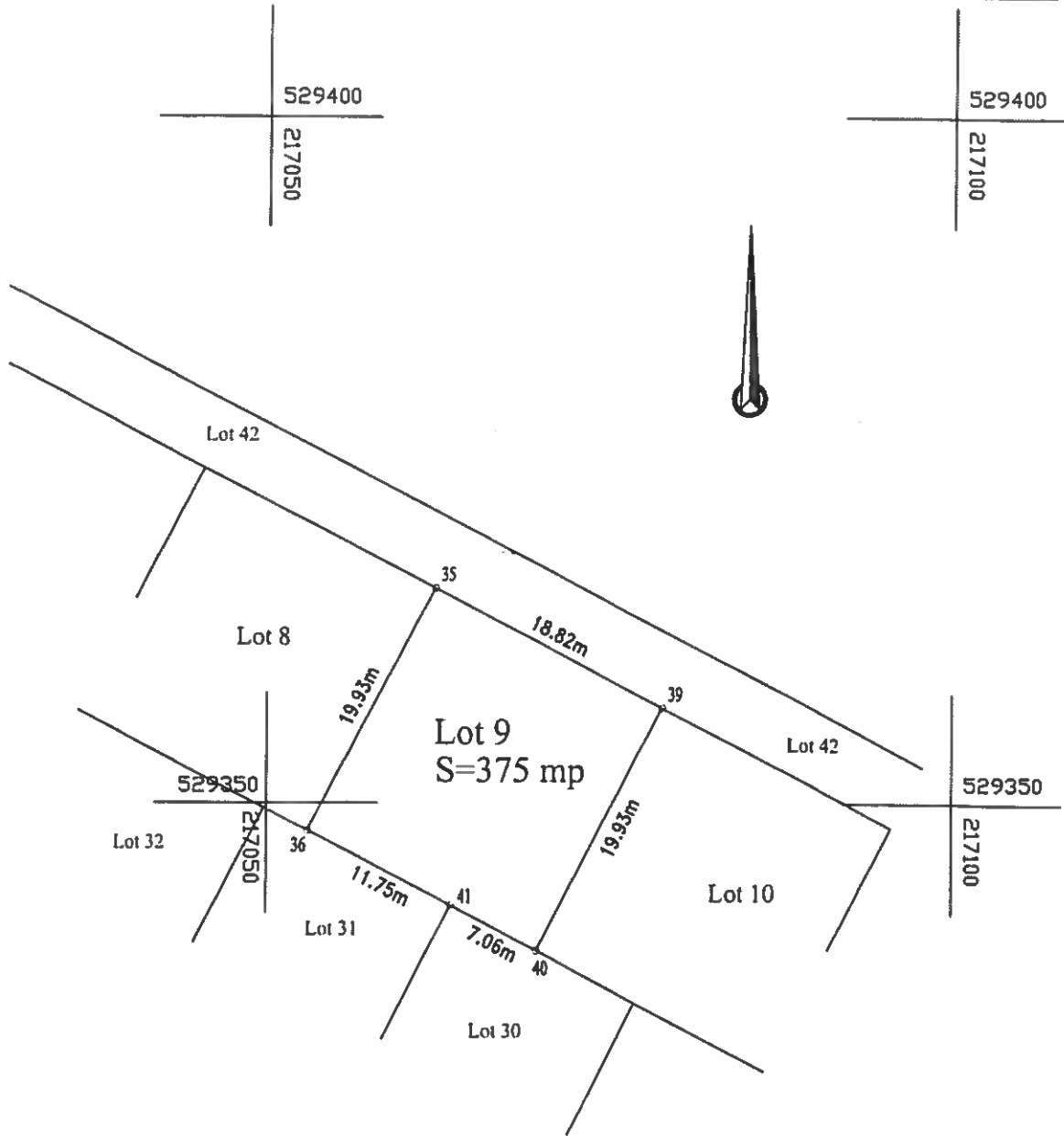
Executant: S.C.TOPO SERVICE S.R.L.
Telefon: 0257/253008
Date: 2023.10.11
13:16:20 +03'00'

Inspector
Confirm introducerea imobilului in baza de date integrata
cerere nr. 138257 / 05-10-2023
Semnatura si parafa
Data
Oficiul de Cadastru si Publicitate Imobiliara Arad
Nume si prenume SAFTA IONEL NICOLAE
Funcția consilier

Plan de amplasament si delimitare a imobilului
Scara 1:500

Nr. cadastral	Suprafata masurata	Adresa imobilului
365107	375 mp	Localitatea ARAD - Lot 9

Cartea Funciara nr.	UAT	ARAD
---------------------	-----	------



A. Date referitoare la teren

Nr. parcela	Categorie de folosinta	Suprafata (mp)	Mentiuни
1	Arabil	375 mp	Imobil intravilan neimprejmuit
Total		375 mp	

B. Date referitoare la constructii

Cod	Destinatia	Suprafata construita la sol (mp)	Mentiuни
-	-	-	-
Total		-	-

Suprafata totala masurata a imobilului = 375 mp
Suprafata din act = 375 mp

Executanti: S.C. TOPO SERVICE S.R.L.
Telefon: 0257/253008
Date: 2023.10.11
13:16:50 +03'00'

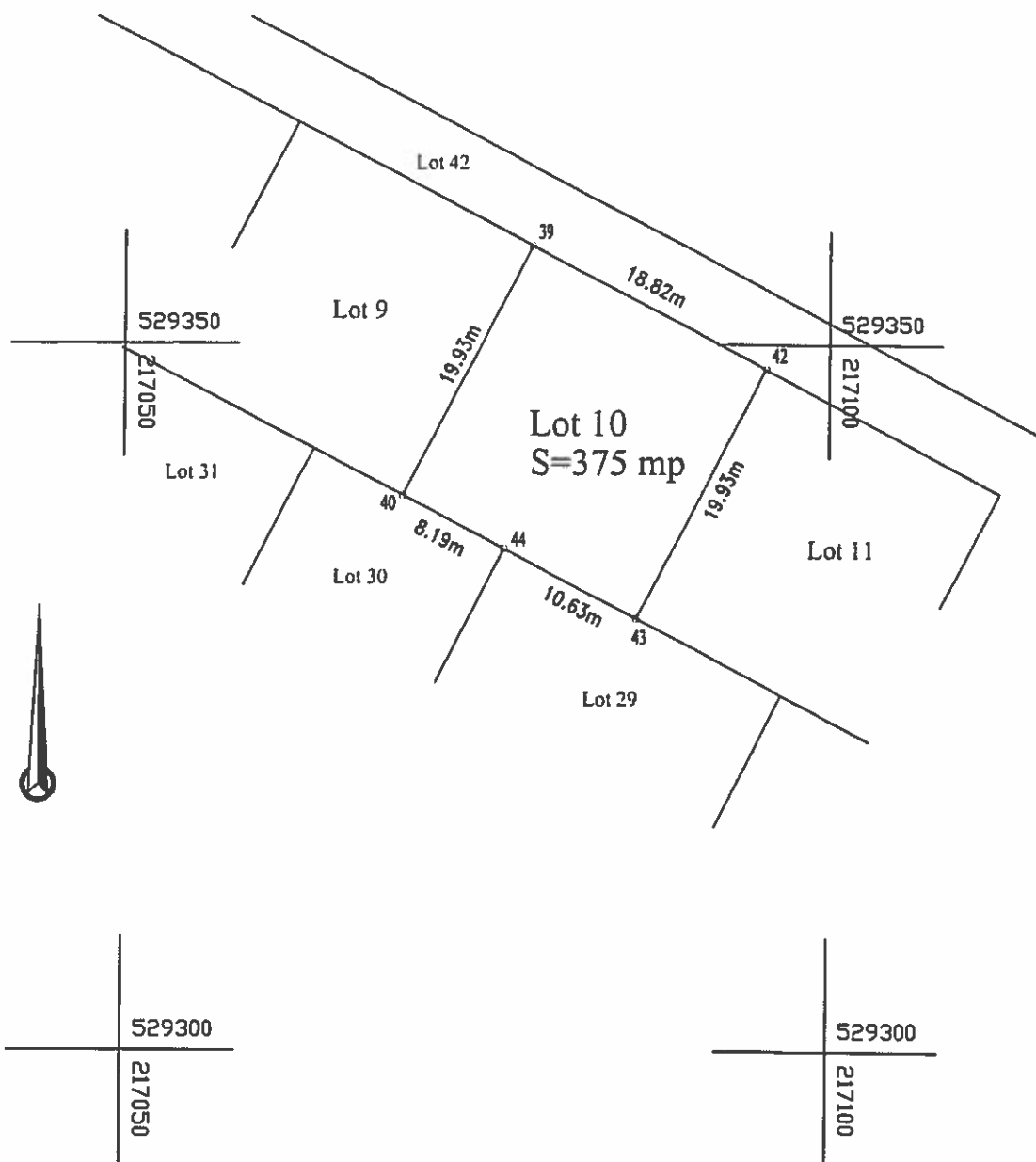
Ionel Lazar

Inspector
Confirm introducerea imobilului in baza de date integrata
130257 / 05-10-2023
Oficiul de Cadastru si Publicitate Imobiliara Arad
Nume si prenume SAFTA IONEL NICOLAE
Functia consilier

Plan de amplasament si delimitare a imobilului
Scara 1:500

Nr. cadastral	Suprafata masurata	Adresa imobilului
365108	375 mp	Localitatea ARAD - Lot 10

Cartea Funciara nr.	UAT	ARAD
---------------------	-----	------



A. Date referitoare la teren

Nr. parcela	Categorie de folosinta	Suprafata (mp)	Mentiuni
1	Arabil	375 mp	Imobil intravilan neimprejmuit
Total		375 mp	

B. Date referitoare la constructii

Cod	Destinatia	Suprafata construita la sol (mp)	Mentiuni
-	-	-	-
Total		-	-

Suprafata totala masurata a imobilului = 375 mp
Suprafata din act = 375 mp

Executant: S.C. TOPO SERVICE S.R.L.
Telefon: 025/253008
Conținutul prezentei carti masurate este în conformitate cu actele de autorizare a activitatii de cadastru si publicitate imobiliara si este în conformitate cu rezultatele din teren.
Semnatura si stampila
Ionel Lazar
Date: 2023.10.11
13:17:34 +03'00'

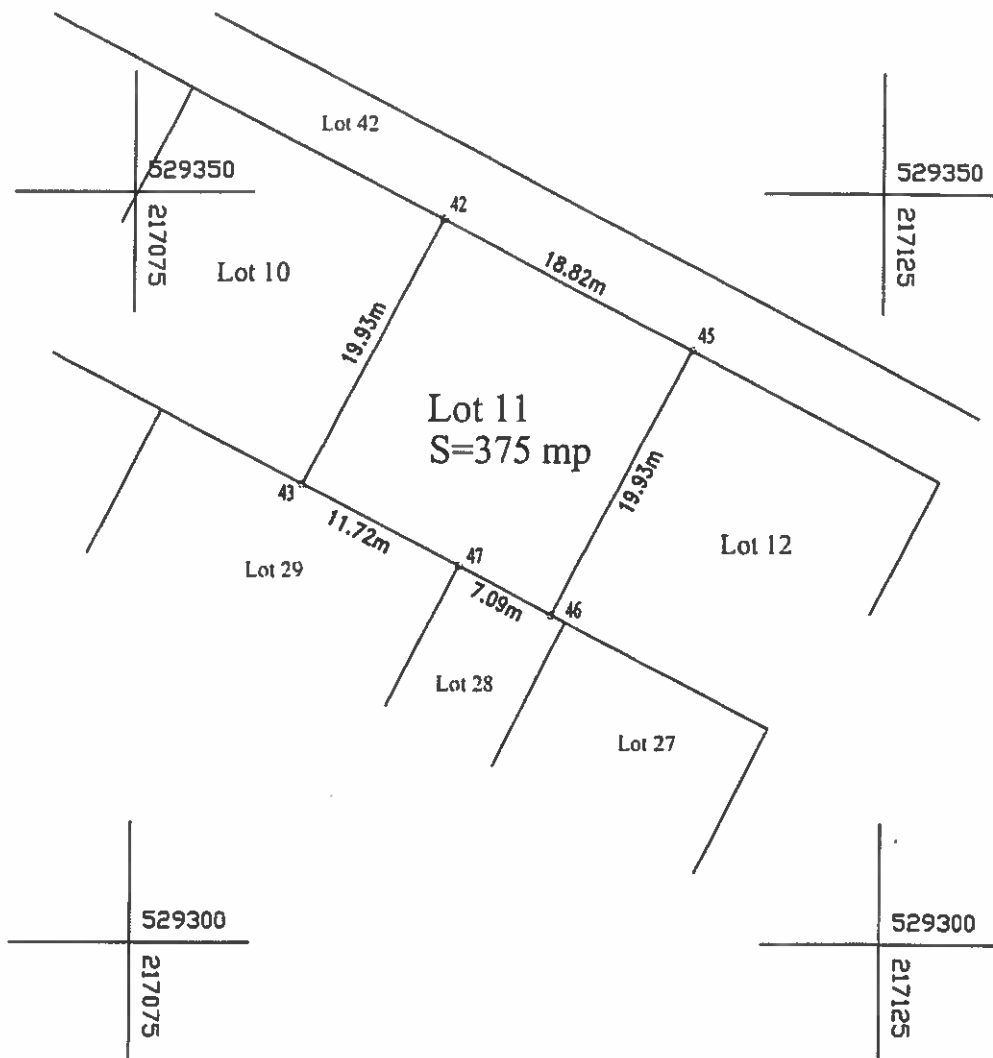
Inspector
Confirm introducerea imobilului in baza de date integrata cerere nr. 138257 / 05-10-2023
Semnatura si parafa
Oficiul de Cadastru si Publicitate Imobiliara Arad
Nume si prenume SAFTA IONEL NICOLAE
Funcția consilier

Plan de amplasament si delimitare a imobilului
Scara 1:500

Anexa 16

Nr. cadastral	Suprafata masurata	Adresa imobilului
365109	375 mp	Localitatea ARAD - Lot 11

Cartea Funciara nr.	UAT	ARAD
---------------------	-----	------



A. Date referitoare la teren

Nr. parcela	Categorie de folosinta	Suprafata (mp)	Mentuni
1	Arabil	375 mp	Imobil intravilan neinsprejmuit
Total		375 mp	

B. Date referitoare la constructii

Cod	Destinatia	Suprafata construita la sol (mp)	Mentuni
-	-	-	-
Total		-	-

Suprafata totala masurata a imobilului = 375 mp
Suprafata din act = 375 mp

Executant: S.C. TOPO SERVICE S.R.L.
Telefon: 0257/253008

Digitally signed by Dorel Ionel Lazar
Date: 2023.10.11 13:17:55 +03'00'

Semnatura si stampila
Dorel Ionel Lazar

Inspector

Confirm introducerea imobilului in baza de date integrata

Serare nr. 138257 / 05-10-2023

Data

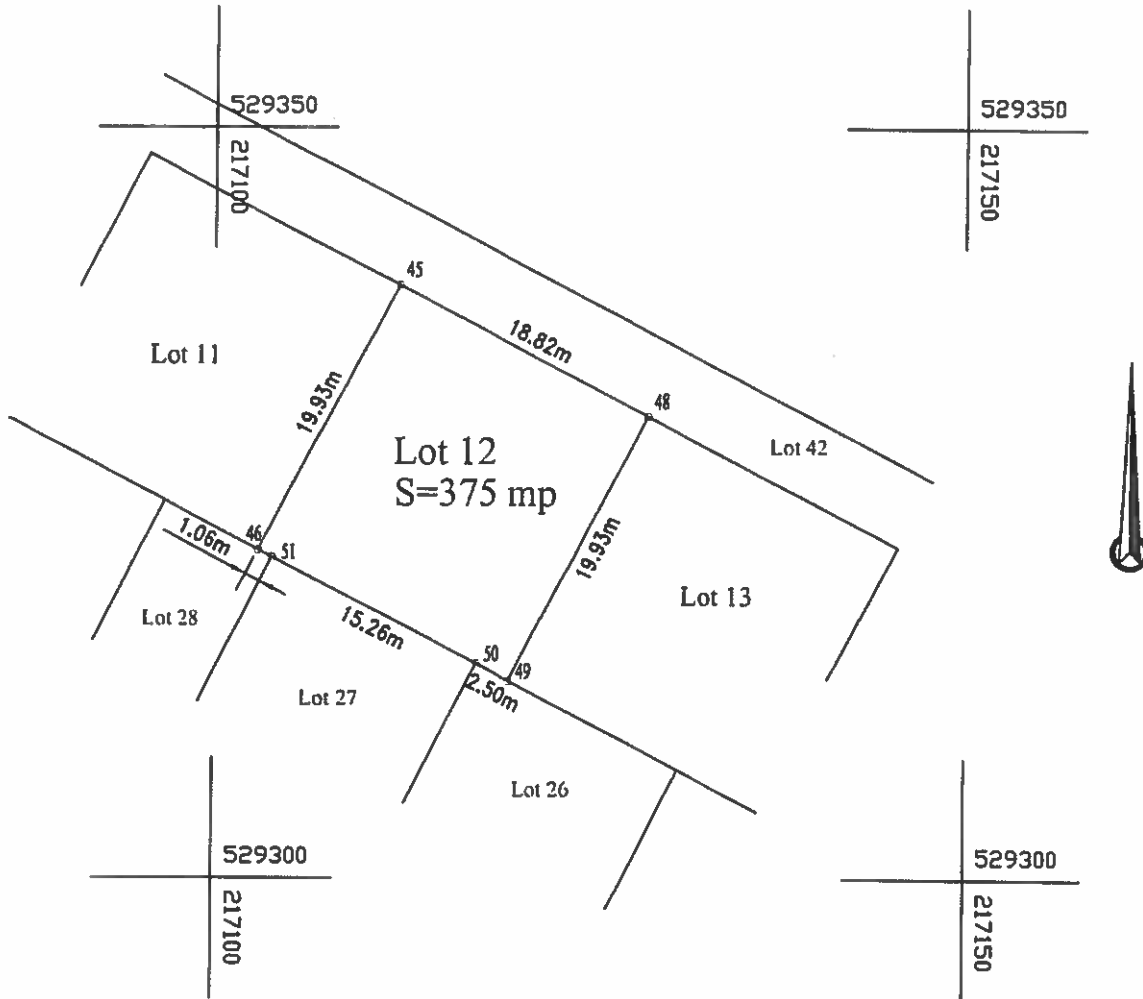
Oficiul de Cadastru si Publicitate Imobiliara Arad

Nume si prenume SAFTA IONEL NICOLAE

Funcția consilier

Plan de amplasament si delimitare a imobilului
Scara 1:500

Nr. cadastral	Suprafata masurata	Adresa imobilului
365110	375 mp	Localitatea ARAD - Lot 12
Cartea Funciara nr.	UAT	ARAD



A. Date referitoare la teren

Nr. parcela	Categoria de folosinta	Suprafata (mp)	Mentiuni
1	Arabil	375 mp	Imobil intravilan neimprejmuit
Total		375 mp	

B. Date referitoare la constructii

Cod	Destinatia	Suprafata construita la sol (mp)	Mentiuni
-	-	-	-
Total		-	-

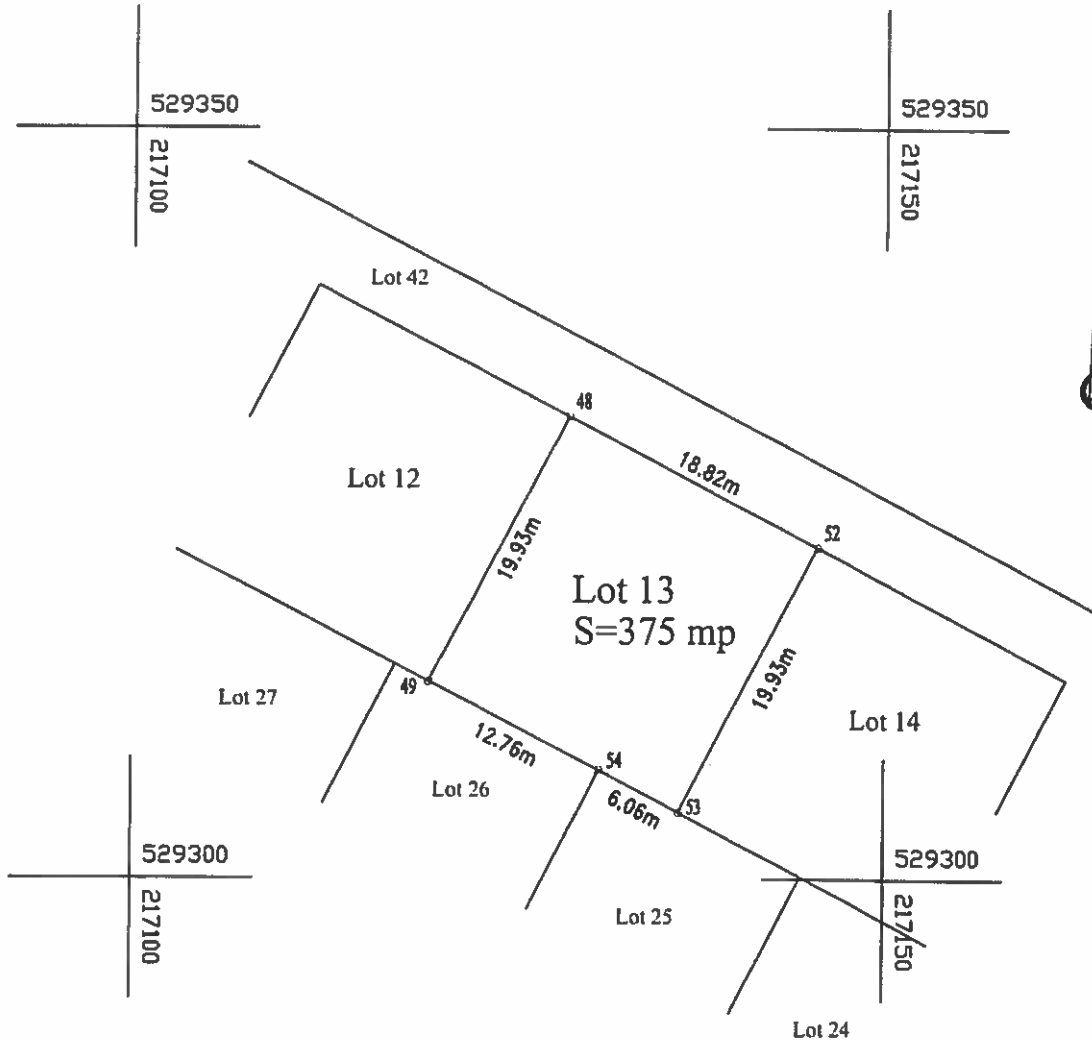
Suprafata totala masurata a imobilului = 375 mp
Suprafata din act = 375 mp

Executant: S.C.TOP SERVICE S.R.L. Telefon: 025/253008 Semnatura si stampila Ionel Lazar	Inspector Confirm introducerea imobilului in baza de date integrata cerere nr. 138257 / 05-10-2023 Semnatura si parafa SAFTA IONEL NICOLAE
Date: 2023.10.11 13:18:23 +03'00'	Data: Oficiul de Cadastru si Publicitate Imobiliara Arad Nume si prenume SAFTA IONEL NICOLAE Functia consilier

Plan de amplasament si delimitare a imobilului
Scara 1:500

Nr. cadastral	Suprafata masurata	Adresa imobilului
365111	375 mp	Localitatea ARAD - Lot 13

Cartea Funciara nr.	UAT	ARAD
---------------------	-----	------



A. Date referitoare la teren

Nr. parcela	Categorie de folosinta	Suprafata (mp)	Mentiiuni
1	Arabil	375 mp	Imobil intravilan neimprejmuit
Total		375 mp	

B. Date referitoare la constructii

Cod	Destinatia	Suprafata construita la sol (mp)	Mentiiuni
-	-	-	-
Total		-	-

Suprafata totala masurata a imobilului = 375 mp
Suprafata din act = 375 mp

Executant: S.C. TOPO SERVICE S.R.L.
Telefon: 025/253008
Datele sunt masurate ilar la teren.
Corectitudinea intocmirii doc. mapografic este in
corespondenta acestuia cu r.a. data din teren.
Semnatura si stampila
Ionel Lazar
Date: 2023.10.11
13:19:11 +03'00'

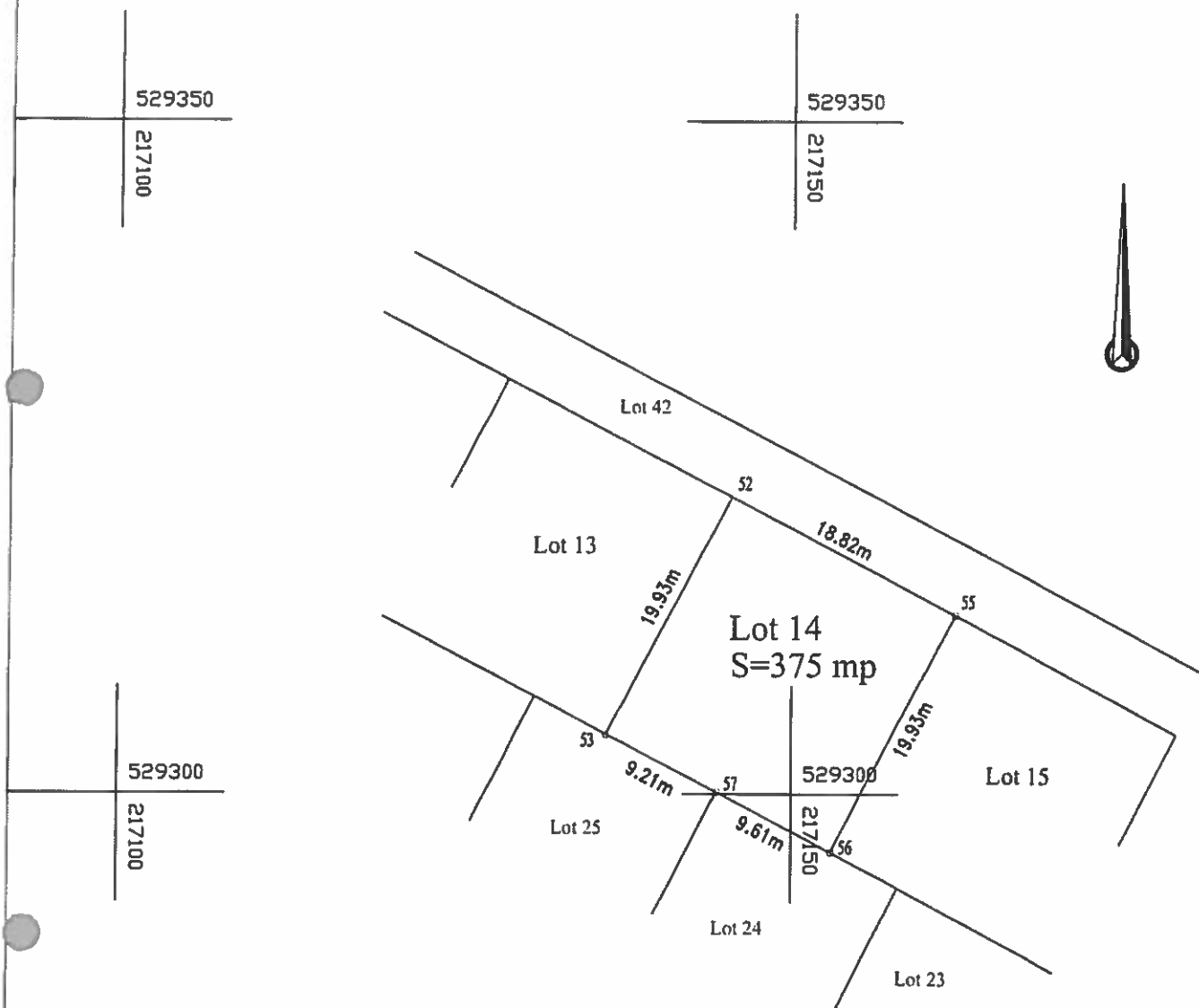
Inspector
Confirm introducerea imobilului in baza de date integrata
cerere nr. 138257 / 05-10-2023

Semnatura si parafa
Data
Oficiul de Cadastru si Publicitate Imobiliara Arad
Nume si prenume SAFTA IONEL NICOLAE
Funcția consilier

Plan de amplasament si delimitare a imobilului
Scara 1:500

Nr. cadastral	Suprafata masurata	Adresa imobilului
365112	375 mp	Localitatea ARAD - Lot 14

Cartea Funciara nr.	UAT	ARAD
---------------------	-----	------



A. Date referitoare la teren

Nr. parcela	Categorie de folosinta	Suprafata (mp)	Mentiuни
1	Arabil	375 mp	Imobil intravilan neimprejmuit
Total		375 mp	

B. Date referitoare la constructii

Cod	Destinatia	Suprafata construita la sol (mp)	Mentiuни
-	-	-	-
Total		-	-

Suprafata totala masurata a imobilului = 375 mp
Suprafata din act = 375 mp

Executant: S.C. TOPO SERVICE S.R.L.
Telefon: 0261/263008
Date: 2023.10.11
13:20:13 +03'00'

Digitally signed by
Ionel Lazar
Date: 2023.10.11
13:20:13 +03'00'

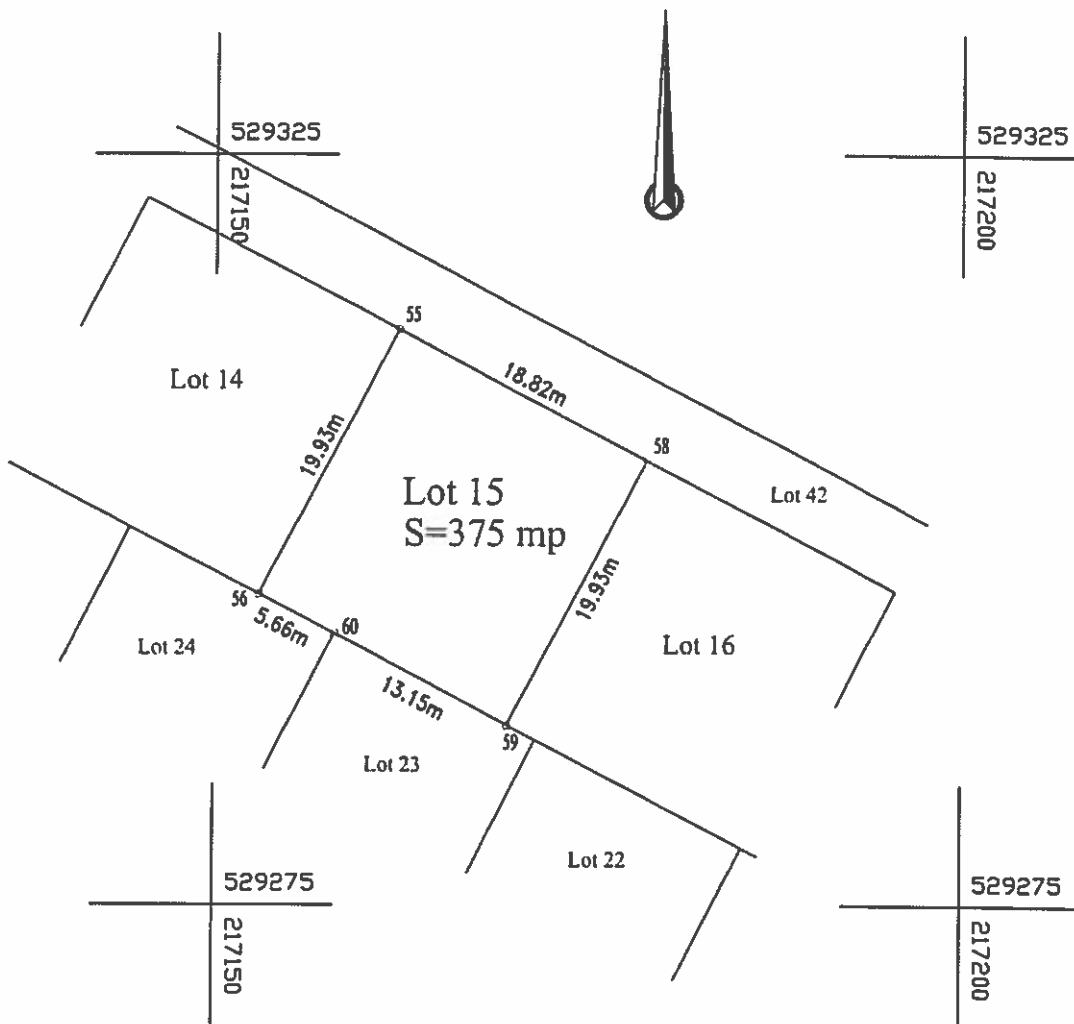
Inspector
Confirm introducerea imobilului in baza de date integrata
cerere nr. 138257 / 05-10-2023

Oficiul de Cadastru si Publicitate Imobiliara Arad
Nume si prenume SAFTA IONEL NICOLAE
Functia consilier

Plan de amplasament si delimitare a imobilului
Scara 1:500

Nr. cadastral	Suprafata masurata	Adresa imobilului
365113	375 mp	Localitatea ARAD - Lot 15

Cartea Funciara nr.	UAT	ARAD
---------------------	-----	------



A. Date referitoare la teren

Nr. parcela	Categorie de folosinta	Suprafata (mp)	Mentiuni
1	Arabil	375 mp	Imobil intravilan neimprejmuit
Total		375 mp	

B. Date referitoare la constructii

Cod	Destinatia	Suprafata construita la sol (mp)	Mentiuni
-	-	-	-
Total		-	-

Suprafata totala masurata a imobilului = 375 mp
Suprafata din act = 375 mp

Executant: S.C. TOPO SERVICE S.R.L.
Telefon: 0251/253008
Data: 2023.10.11
13:20:39 +03'00'

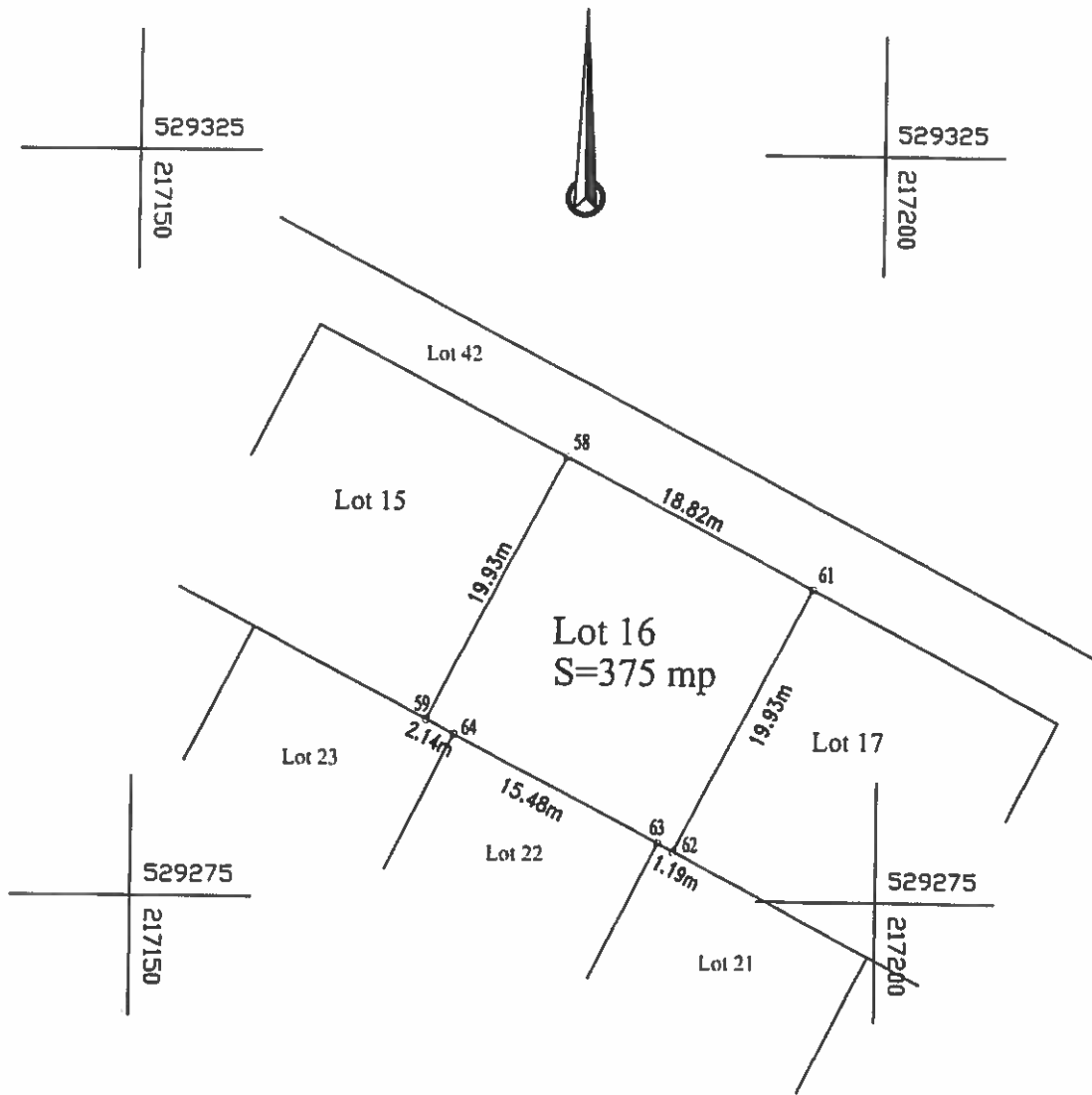
Inspector
Confirm introducerea imobilului in baza de date integrata
cerere nr. 138257/05-10-2023

Semnatura si parafa
Oficiul de Cadastru si Publicitate Imobiliara Arad
Nume si prenume SAFTA IONEL NICOLAE
Funcția consilier

Plan de amplasament si delimitare a imobilului

Scara 1:500

Nr. cadastral	Suprafata masurata	Adresa imobilului
365114	375 mp	Localitatea ARAD - Lot 16
Cartea Funciara nr.	UAT	ARAD



A. Date referitoare la teren

Nr. parcela	Categorie de folosinta	Suprafata (mp)	Mentiiuni
1	Arabil	375 mp	Imobil intravilan neimprejmuit
Total		375 mp	

B. Date referitoare la constructii

Cod	Destinatia	Suprafata construita la sol (mp)	Mentiiuni
-	-	-	-
Total		-	-

Suprafata totala masurata a imobilului = 375 mp
 Suprafata din act = 375 mp

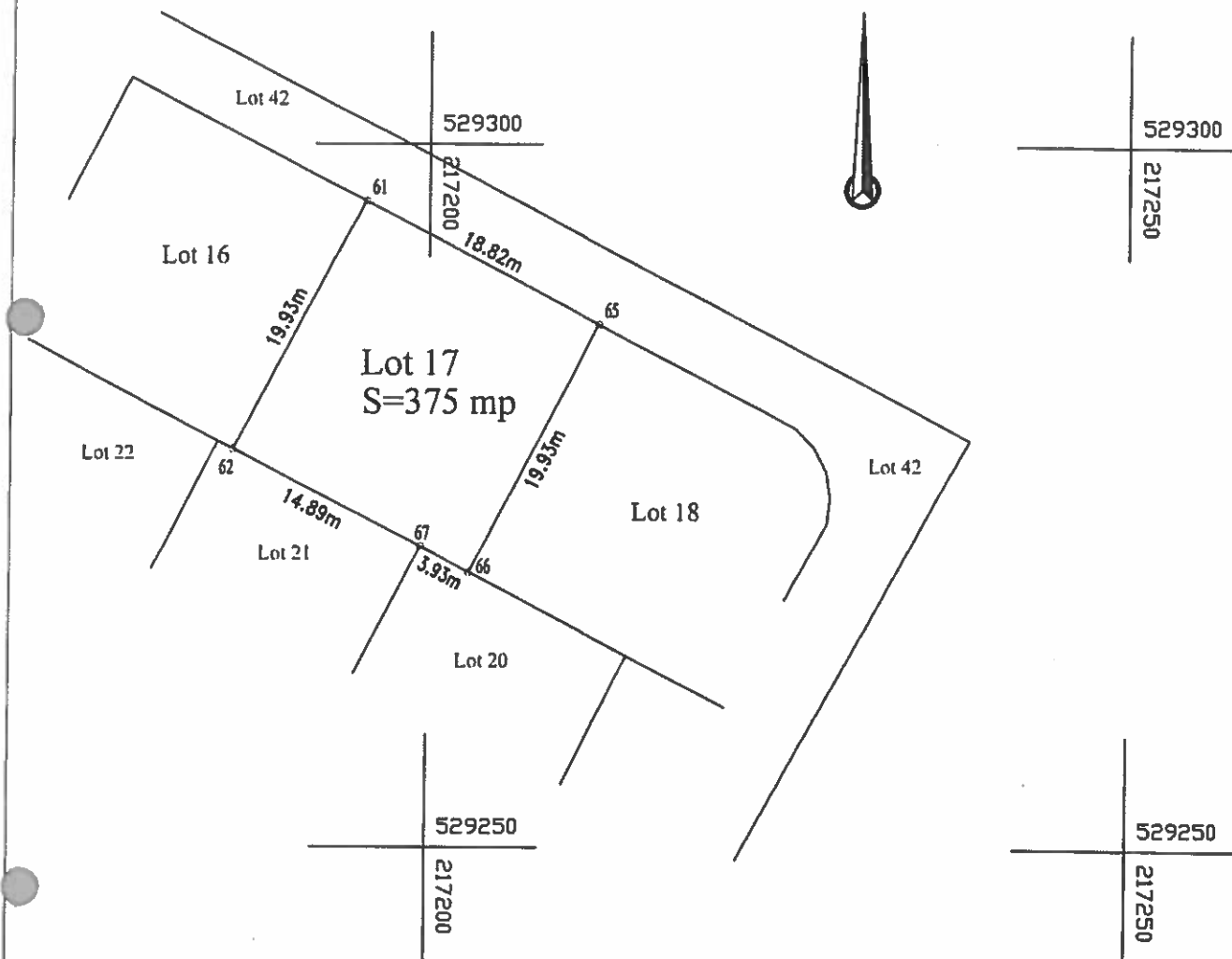
Executanti: S.C. TOPO SERVICE S.R.L.
 Telefon: 0251/253008
 Conținutul prezentei măsurațiilor este în conformitate cu actele de înlocuire a doc. nr. 138257/05-10-2023
 semnatura și stampila
Ionel Lazar
 Date: 2023.10.11
 13:21:15 +03'00'

Inspector
 Confirm introducerea imobilului în baza de date integrată
 cerere nr. 138257/05-10-2023
 Semnatura și parafa
Oficiul de Cadastru și Publicitate Imobiliară Arad
 Nume și prenume SAFTA IONEL NICOLAE
 Funcția consilier

Plan de amplasament si delimitare a imobilului
Scara 1:500

Nr. cadastral	Suprafata masurata	Adresa imobilului
365115	375 mp	Localitatea ARAD - Lot 17

Cartea Funciara nr.	UAT	ARAD
---------------------	-----	------



A. Date referitoare la teren

Nr. parcela	Categorie de folosinta	Suprafata (mp)	Mentiuni
1	Arabil	375 mp	Imobil intravilan neimprejmuit
Total		375 mp	

B. Date referitoare la constructii

Cod	Destinatia	Suprafata construita la sol (mp)	Mentiuni
-	-	-	-
Total		-	-

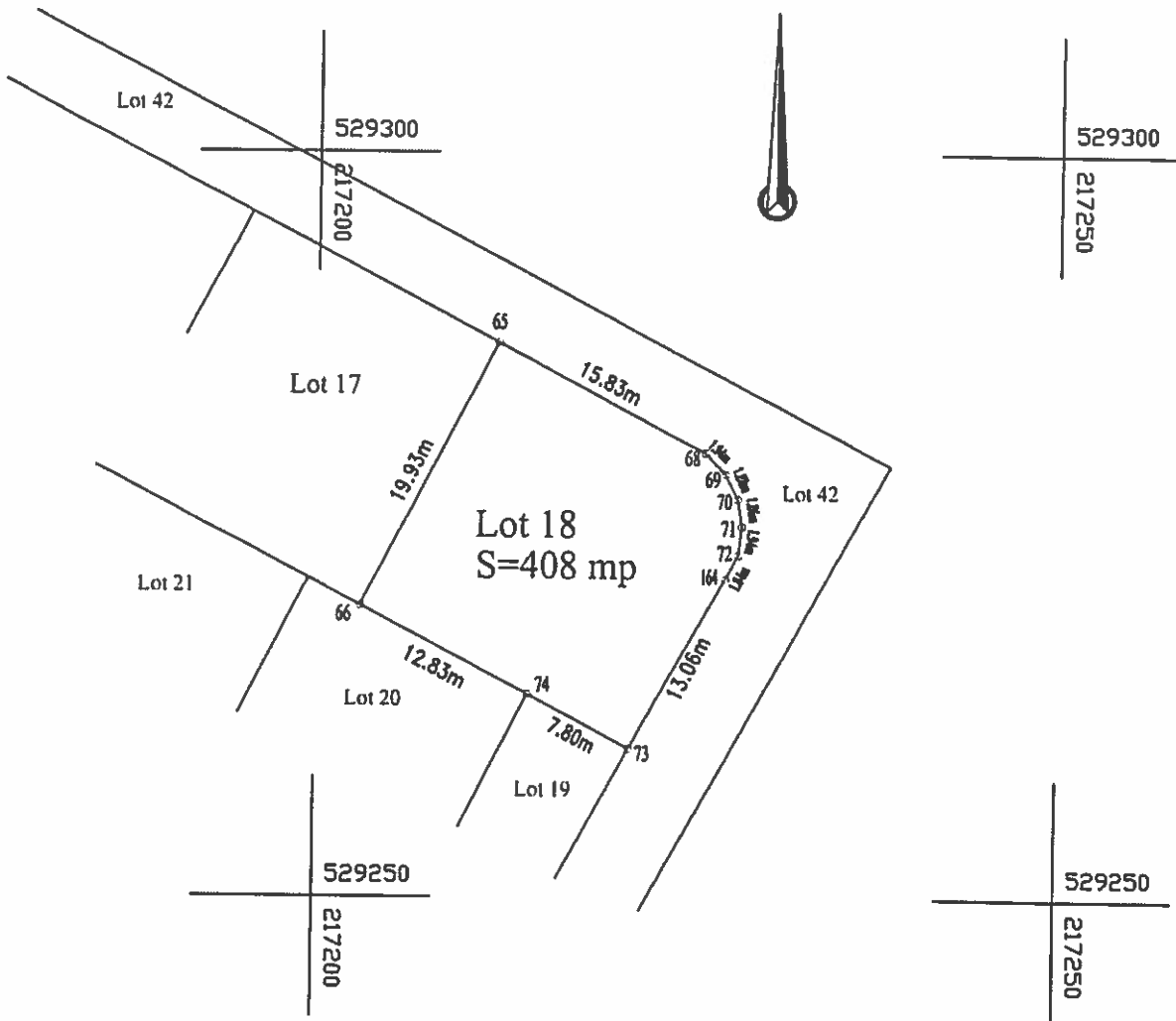
Suprafata totala masurata a imobilului = 375 mp
Suprafata din act = 375 mp

Executant: S.C.TOPO SERVICE S.R.L. Telefon: 0257/253008 Confirmarea suprafasa masurata: Iar la teren. corectitudinea intocmirii doc mentii si datele si corespondenta acestora cu r a data an. Arad. Semnatura si stampila IONEL LAZAR	Digitally signed by IONEL LAZAR Date: 2023.10.11 13:21:42 +03'00'	Inspector Confirma introducerea imobilului in baza de date integrata cerere nr. 1382577/05-10-2023 Semnatura si parafa Oficiul de Cadastru si Publicitate Imobiliara Arad Data Nume si prenume SAFTA IONEL NICOLAE Functia consilier
--	--	---

Plan de amplasament si delimitare a imobilului
Scara 1:500

Anexa 18
Aneza 16

Nr. cadastral 365116	Suprafata masurata 408 mp	Adresa imobilului Localitatea ARAD - Lot 18
Cartea Funciara nr.	UAT	ARAD



A. Date referitoare la teren

Nr. parcela	Categorie de folosinta	Suprafata (mp)	Mentiuni
1	Arabil	408 mp	Imobil intravilan neimprejmuit
Total		408 mp	

B. Date referitoare la constructii

Cod	Destinatia	Suprafata construita la sol (mp)	Mentiuni
-	-	-	-
Total		-	-

Suprafata totala masurata a imobilului = 408 mp
Suprafata din act = 408 mp

Executant: S.C. TOPO SERVICE S.R.L.
Telefon: 0257/253008
Digitally signed by Ionel Lazar
Date: 2023.10.11 13:22:10 +03'00'

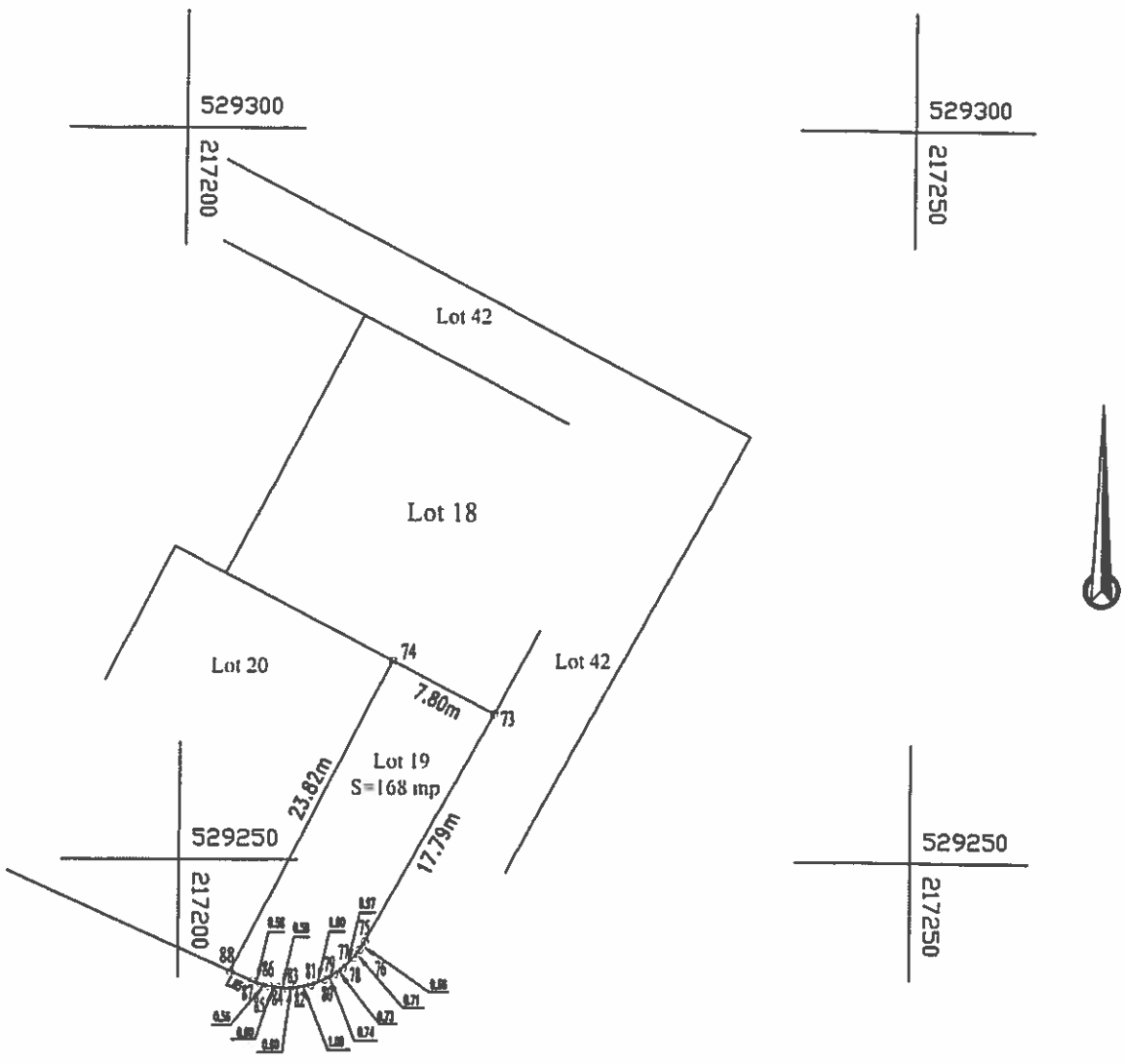
Inspector
Confirm introducerea imobilului in baza de date integrata
cerere nr. 138257/05-10-2023
Semnatura si parafa

Data
Oficiul de Cadastru si Publicitate Imobiliara Arad
Nume si prenume SAFTA IONEL NICOLAE
Funcția consilier

Plan de amplasament si delimitare a imobilului
Scara 1:500

Nr. cadastral	Suprafata masurata	Adresa imobilului
365117	168 mp	Localitatea ARAD - Lot 19

Cartea Funciara nr.	UAT	ARAD
---------------------	-----	------



A. Date referitoare la teren

Nr. parcela	Categorie de folosinta	Suprafata (mp)	Mentiuni
1	Arabil	168 mp	Imobil intravilan neimprejmuit
Total		168 mp	

B. Date referitoare la constructii

Cod	Destinatia	Suprafata construita la sol (mp)	Mentiuni
-	-	-	-
Total		-	

Suprafata totala masurata a imobilului = 168 mp
Suprafata din act = 168 mp

Executant: S.C.TOPO SERVICE S.R.L.
 Telefon: 0257/253008
 Conținutul prezentei planșe masurate în teren, în vederea întocmirii documentației cadastrale, este în corectă corespondență cu realitatea din teren.
 Semnatura și stampila
Ionel Lazar
 Date: 2023.10.11
 13:22:41 +03'00'

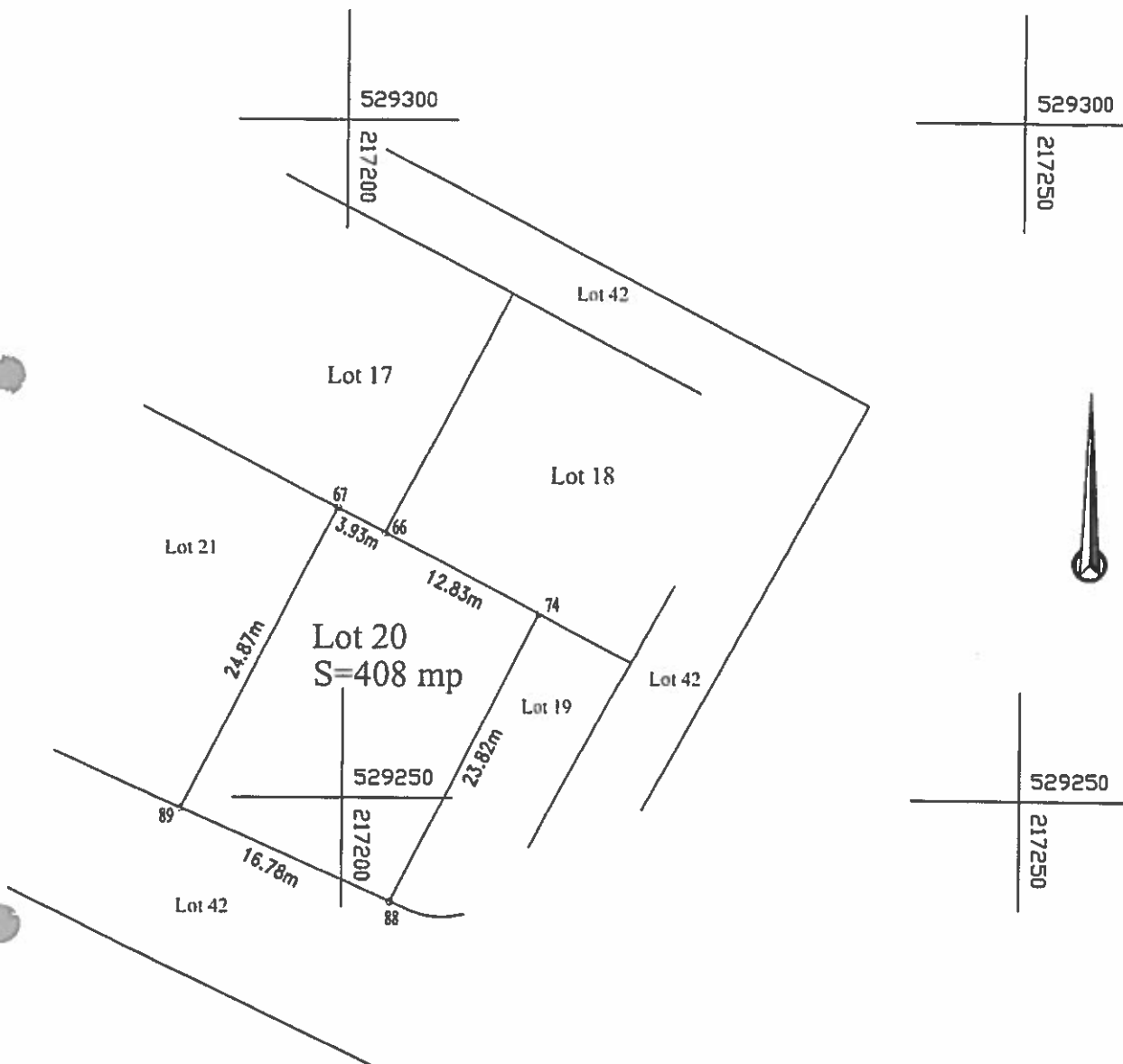
Inspector
 Confirm introducerea imobilului în baza de date integrată
 Cerere nr. 138257 / 05.10.2023
 Semnatura și ștampila
Oficiul de Cadastru și Publicitate Imobiliară Arad
 Nume și prenume SAFTA IONEL NICOLAE
 Funcția consilier

Plan de amplasament si delimitare a imobilului
Scara 1:500

Anexa 16

Nr. cadastral	Suprafata masurata	Adresa imobilului
365118	408 mp	Localitatea ARAD - Lot 20

Cartea Funciara nr.	UAT	ARAD
---------------------	-----	------



A. Date referitoare la teren

Nr. parcela	Categoria de folosinta	Suprafata (mp)	Mentiuni
1	Arabil	408 mp	Imobil intravilan neimprejmuit
Total		408 mp	

B. Date referitoare la constructii

Cod	Destinatia	Suprafata construita la sol (mp)	Mentiuni
-	-	-	-
Total		-	-

Suprafata totala masurata a imobilului = 408 mp
Suprafata din act = 408 mp

Ezecutant: S.C. TOPO SERVICE S.R.L.
Telefon: 0257/253008

Digitally signed by Ionel Lazar
Date: 2023.10.11 13:23:21 +03'00'

Semnatura si stampila
Ionel Lazar

Inspector

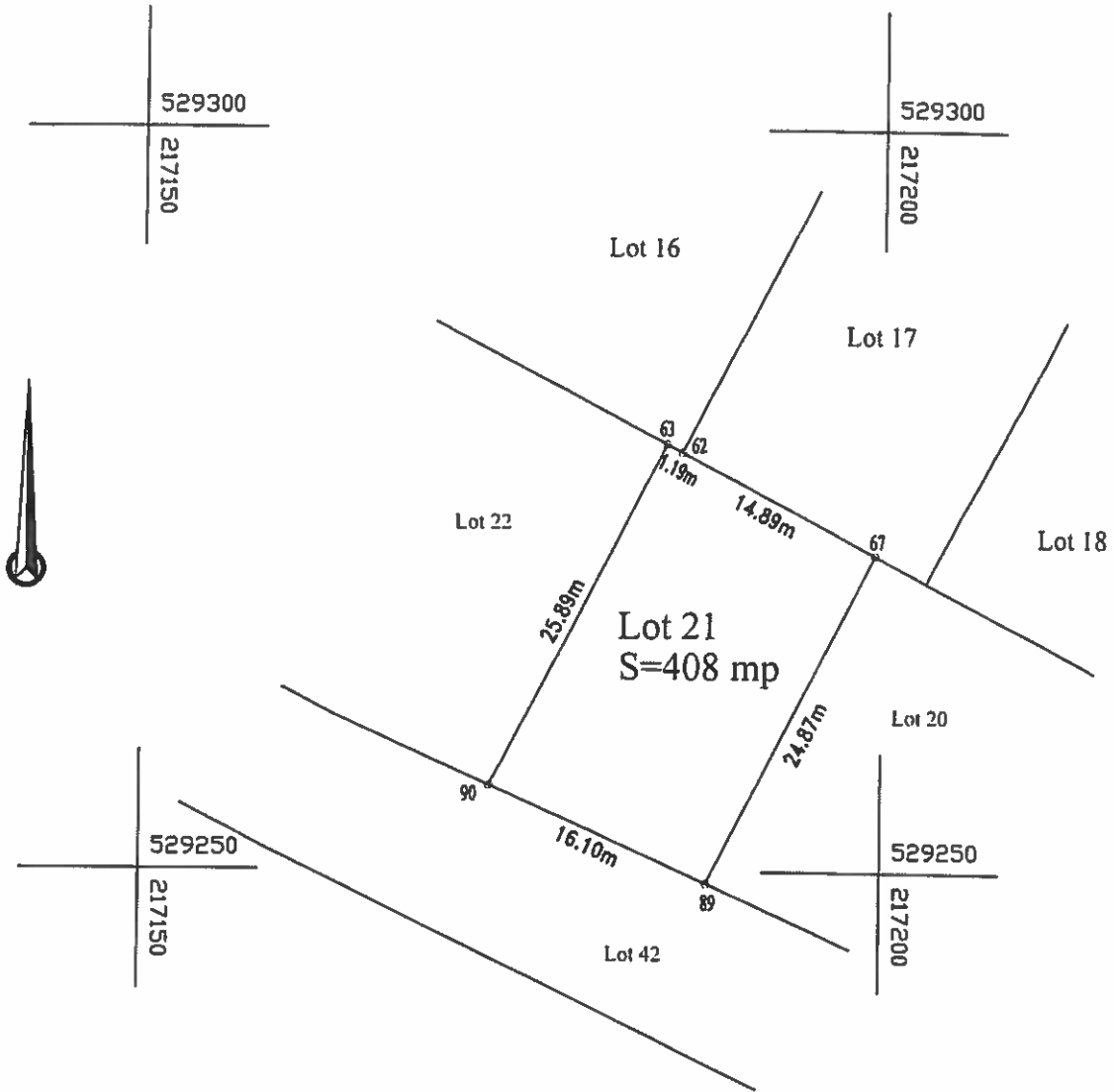
Confirm introducerea imobilului in baza de date integrata
cerere nr. 138257 / 05-10-2023

Semnatura si parafa
Date
Oficiul de Cadastru si Publicitate Imobiliara Arad
Nume si prenume SAFTA IONEL NICOLAE
Functia consilier

Plan de amplasament si delimitare a imobilului
Scara 1:500

Nr. cadastral	Suprafata masurata	Adresa imobilului
365119	408 mp	Localitatea ARAD - Lot 21

Cartea Funciara nr.	UAT	ARAD
---------------------	-----	------



A. Date referitoare la teren

Nr. parcela	Categorie de folosinta	Suprafata (mp)	Mentiuни
1	Arabil	408 mp	Imobil intravilan neimprejmuit
Total		408 mp	

B. Date referitoare la constructii

Cod	Destinatia	Suprafata construita la sol (mp)	Mentiuни
-	-	-	-
Total		-	-

Suprafata totala masurata a imobilului = 408 mp
Suprafata din act = 408 mp

Executant: S.C. TOPO SERVICE S.R.L.
Telefon: 025/253008
Ionel Lazar
Date: 2023.10.11
13:24:08 +03'00'

Inspector
Confirma introducerea imobilului in baza de date integrata
cerere nr. 138257 / 05-10-2023
Semnatura si parafa

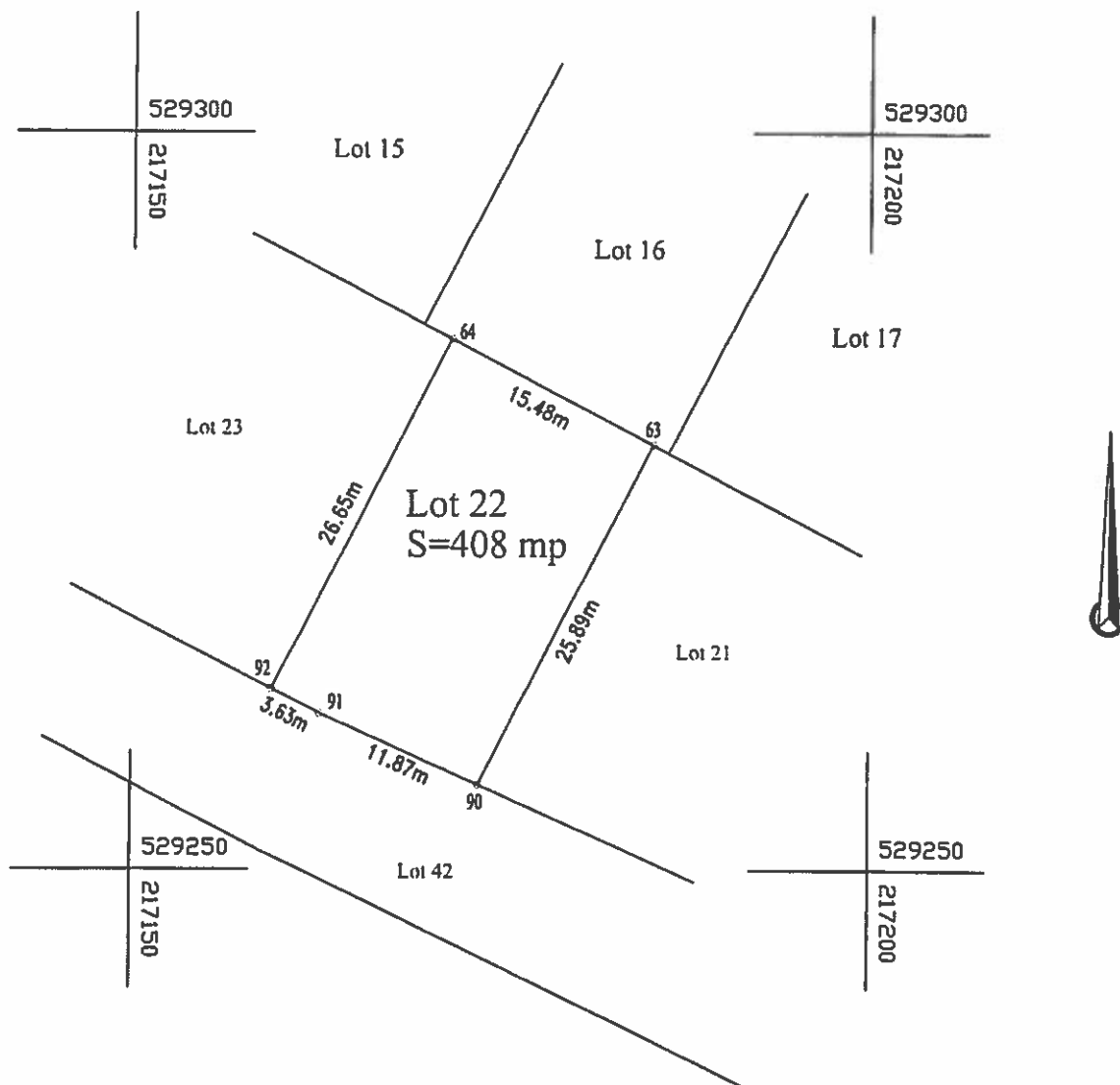
Oficiul de Cadastru si Publicitate Imobiliara Arad
Nume si prenume SAFTA IONEL NICOLAE
Funcția consilier

Plan de amplasament si delimitare a imobilului
Scara 1:500

Anexa 16

Nr. cadastral	Suprafata masurata	Adresa imobilului
365120	408 mp	Localitatea ARAD - Lot 22

Cartea Funciara nr.	UAT	ARAD
---------------------	-----	------



A. Date referitoare la teren

Nr. parcela	Categorie de folosinta	Suprafata (mp)	Mentiiuni
1	Arabil	408 mp	Imobil intravilan neimprejmuat
Total		408 mp	

B. Date referitoare la constructii

Cod	Destinatia	Suprafata construita la sol (mp)	Mentiiuni
-	-	-	-
Total		-	-

Suprafata totala masurata a imobilului = 408 mp
Suprafata din act = 408 mp

Executant: S.C. TOPO SERVICE S.R.L.
Telefon: 025/253008
Casa masuratoare la teren.
Verificarea intocmirii documentelor si
corespondenta acestora cu realitatea din teren.
Semnatura si stampila
Ionel Lazar
Date: 2023.10.11
13:24:37 +03'00'

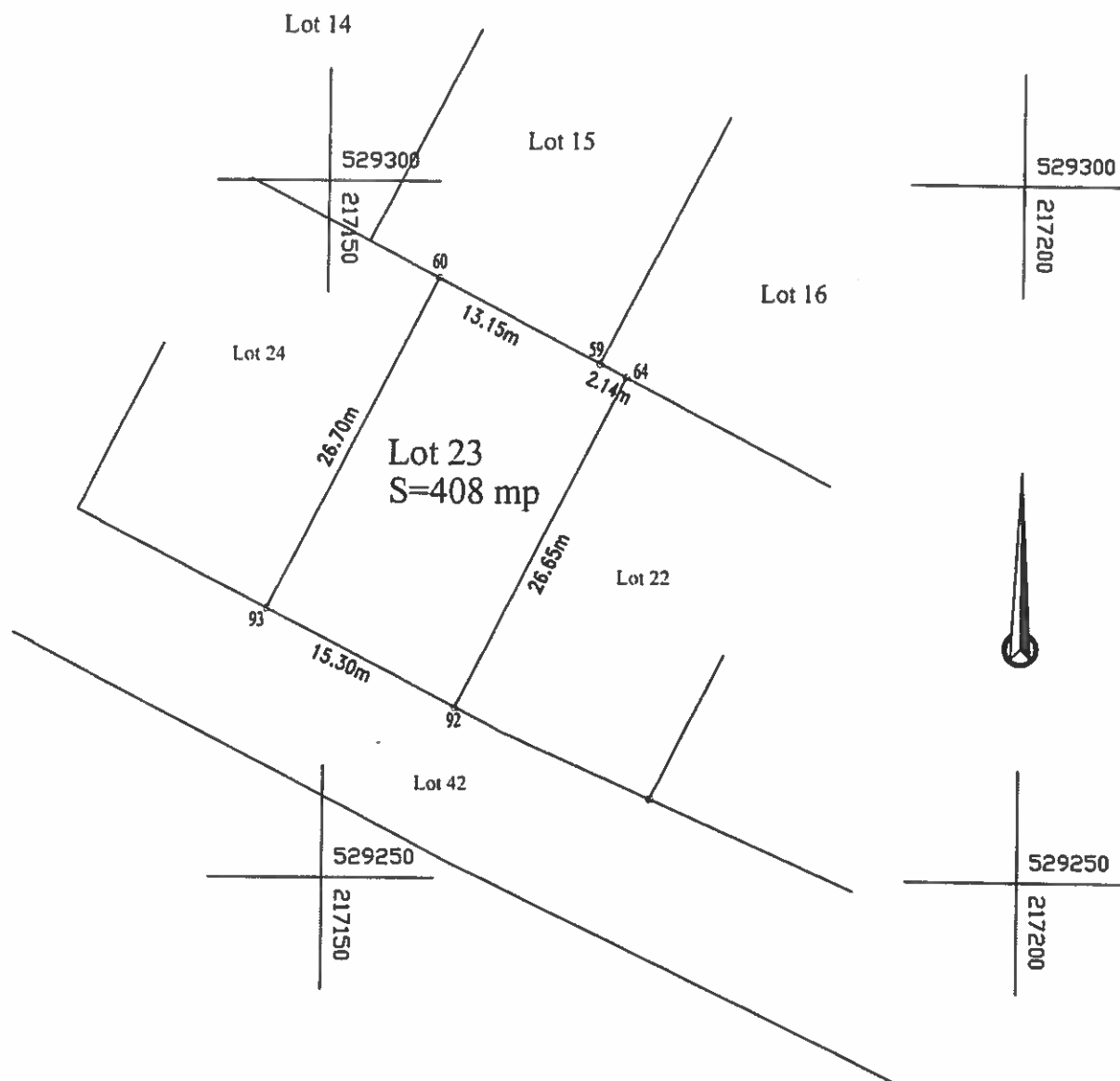
Inspector
Confirm introducerea imobilului in baza de date integrata
cerere nr. 138257 / 05-10-2023

Semnatura si parafa
Data
Oficiul de Cadastru si Publicitate Imobiliara Arad
Nume si prenume SAFTA IONEL NICOLAE
Functia consilier

Plan de amplasament si delimitare a imobilului
Scara 1:500

Anexa 16

Nr. cadastral	Suprafata masurata	Adresa imobilului
365121	408 mp	Localitatea ARAD - Lot 23
Cartea Funciara nr.	UAT	ARAD



A. Date referitoare la teren

Nr. parcela	Categorie de folosinta	Suprafata (mp)	Mentiiuni
1	Arabil	408 mp	Imobil intravilan neimprejmuit
Total		408 mp	

B. Date referitoare la constructii

Cod	Destinatia	Suprafata construita la sol (mp)	Mentiiuni
-	-	-	-
Total		-	-

Suprafata totala masurata a imobilului = 408 mp
Suprafata din act = 408 mp

Executant: S.C. TOPO SERVICE S.R.L.
Telefon: 0257/253008
Ionel Lazar
Semnatura si stampila
Digitally signed by
Ionel Lazar
Date: 2023.10.11
13:25:04 +03'00'

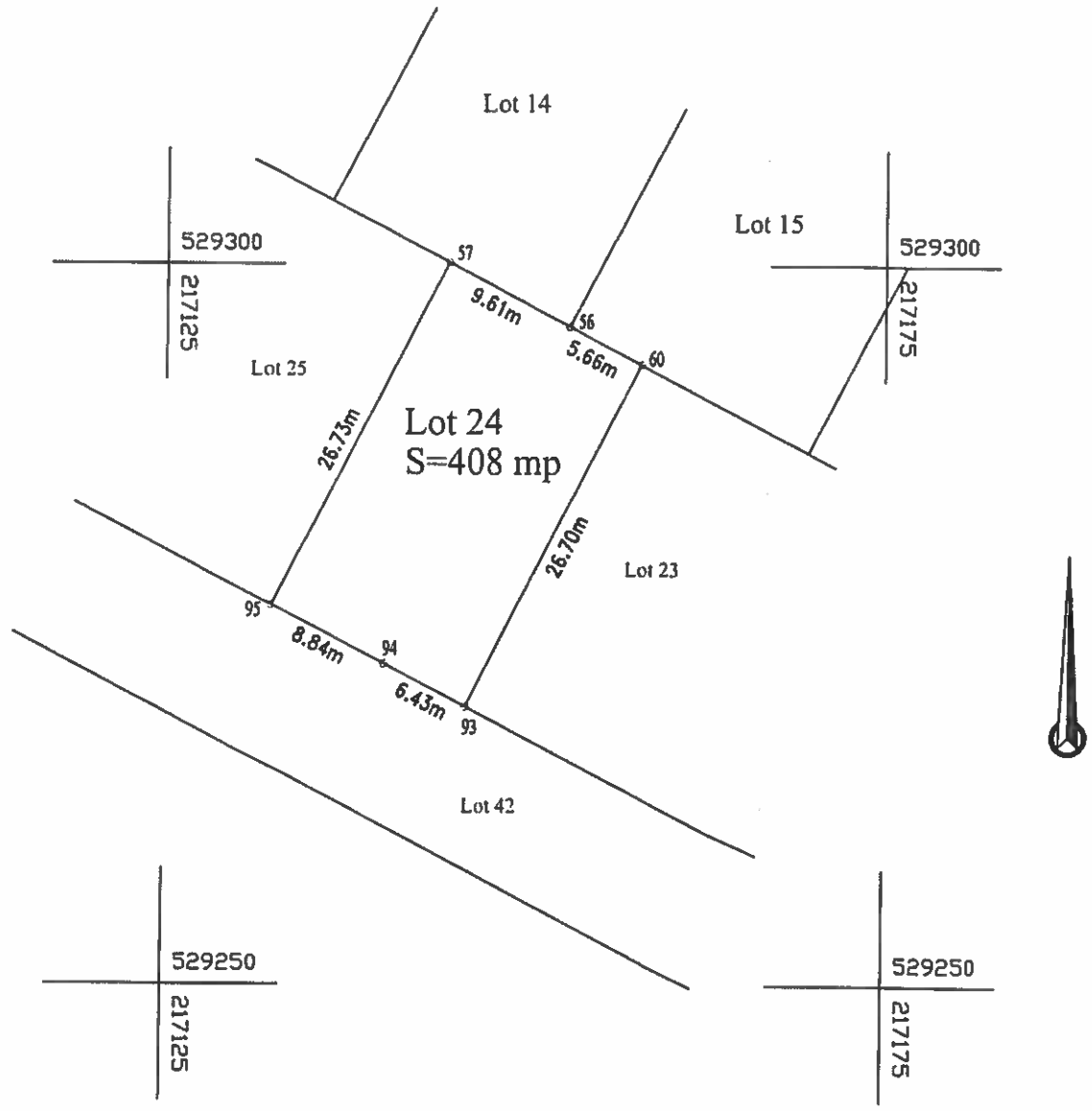
Inspector
Confirm introducerea imobilului in baza de date integrata
cerere nr. 138257 / 05-10-2023
Semnatura si parafa

Oficiul de Cadastru si Publicitate Imobiliara Arad
Nume si prenume SAFTA IONEL NICOLAE
Funcția consilier

Plan de amplasament si delimitare a imobilului
Scara 1:500

Nr. cadastral	Suprafata masurata	Adresa imobilului
365122	408 mp	Localitatea ARAD - Lot 24

Cartea Funciara nr.	UAT	ARAD
---------------------	-----	------



A. Date referitoare la teren

Nr. parcela	Categorie de folosinta	Suprafata (mp)	Mentiuni
1	Arabil	408 mp	Imobil intravilan neimprejmuit
Total		408 mp	

B. Date referitoare la constructii

Cod	Destinatia	Suprafata construita la sol (mp)	Mentiuni
-	-	-	-
Total		-	-

Suprafata totala masurata a imobilului = 408 mp
Suprafata din act = 408 mp

Executant: S.C. TOPO SERVICE S.R.L.
 Telefon: 0257/259008
 Ionel Lazar
 Semnatura si stampila
Ionel Lazar
 Date: 2023.10.11
 13:25:33 +03'00'

Inspector
 Confirma introducerea imobilului in baza de date integrata
 cerere nr. 138257/05-10-2023
 Semnatura si parafa

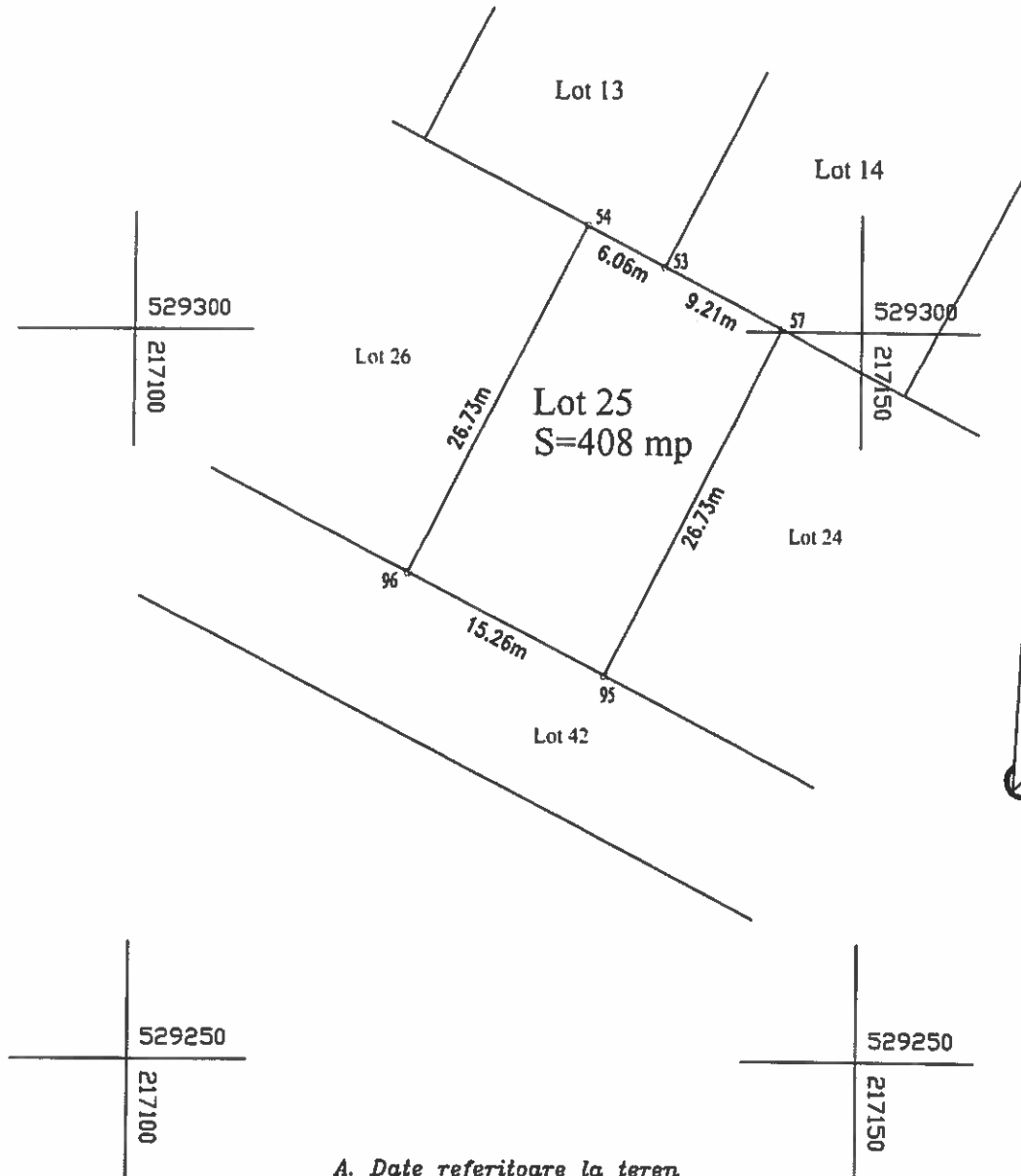
Oficiul de Cadastru si Publicitate Imobiliara Arad
 Nume si prenume SAFTA IONEL NICOLAE
 Functia consilier

Plan de amplasament si delimitare a imobilului
Scara 1:500

Anexa 16

Nr. cadastral	Suprafata masurata	Adresa imobilului
365123	408 mp	Localitatea ARAD - Lot 25

Cartea Funciara nr.	UAT	ARAD
---------------------	-----	------



A. Date referitoare la teren

Nr. parcela	Categorie de folosinta	Suprafata (mp)	Mentiuni
1	Arabil	408 mp	Imobil intravilan neimprejmuit
Total		408 mp	

B. Date referitoare la constructii

Cod	Destinatia	Suprafata construita la sol (mp)	Mentiuni
-	-	-	-
Total		-	-

Suprafata totala masurata a imobilului = 408 mp
Suprafata din act = 408 mp

Executant: S.C.TOPO SERVICE S.R.L.
Telefon: 025/253008
Data masuraturilor la teren:
Data intocmirii documentului: 2023.10.11
Semnatura si stampila
Ionel Lazar
Date: 2023.10.11
13:26:00 +03'00'

Inspector
Confirm introducerea imobilului in baza de date integrata
cerere nr. 138257 / 05-10-2023
Semnatura si parafa

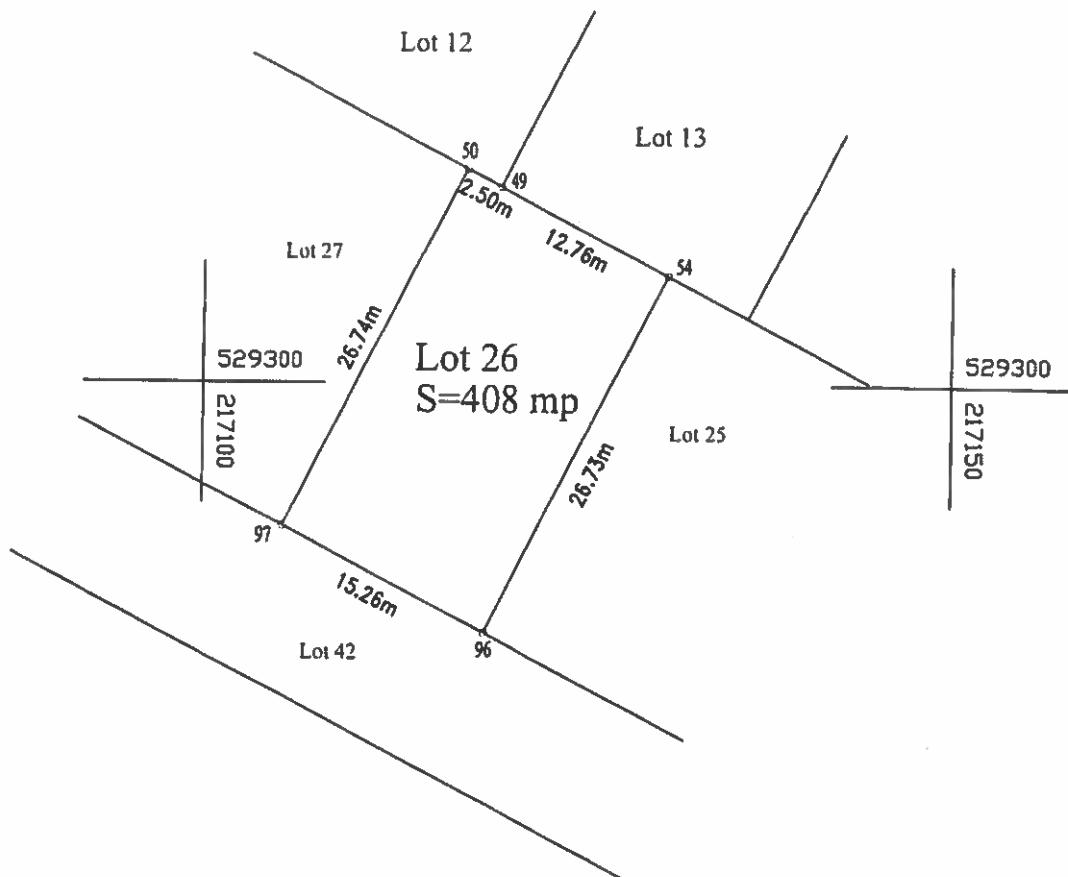
Date:
SAFTA IONEL NICOLAE
Oficiul de Cadastru si Publicitate Imobiliară Arad
Nume și prenume SAFTA IONEL NICOLAE
Funcția consilier

Plan de amplasament si delimitare a imobilului
Scara 1:500

Anexa 16

Nr. cadastral	Suprafata masurata	Adresa imobilului
365126	408 mp	Localitatea ARAD - Lot 26

Cartea Funciara nr.	UAT	ARAD
---------------------	-----	------



A. Date referitoare la teren

Nr. parcela	Categorie de folosinta	Suprafata (mp)	Mentiuni
1	Arabil	408 mp	Imobil intravilan neimprejmuit
Total		408 mp	

B. Date referitoare la constructii

Cod	Destinatia	Suprafata construita la sol (mp)	Mentiuni
-	-	-	-
Total		-	-

Suprafata totala masurata a imobilului = 408 mp
Suprafata din act = 408 mp

Executant: S.C. TOPO SERVICE S.R.L.
Telefon: 0257/253008
Data si ora masurarii la teren.
Domeniul de activitate este in conformitate cu
corespondenta acestuia cu r a t a t a u l u i
Semnatura si stampila
Ionel Lazar
Date: 2023.10.11
13:26:42 +03'00'

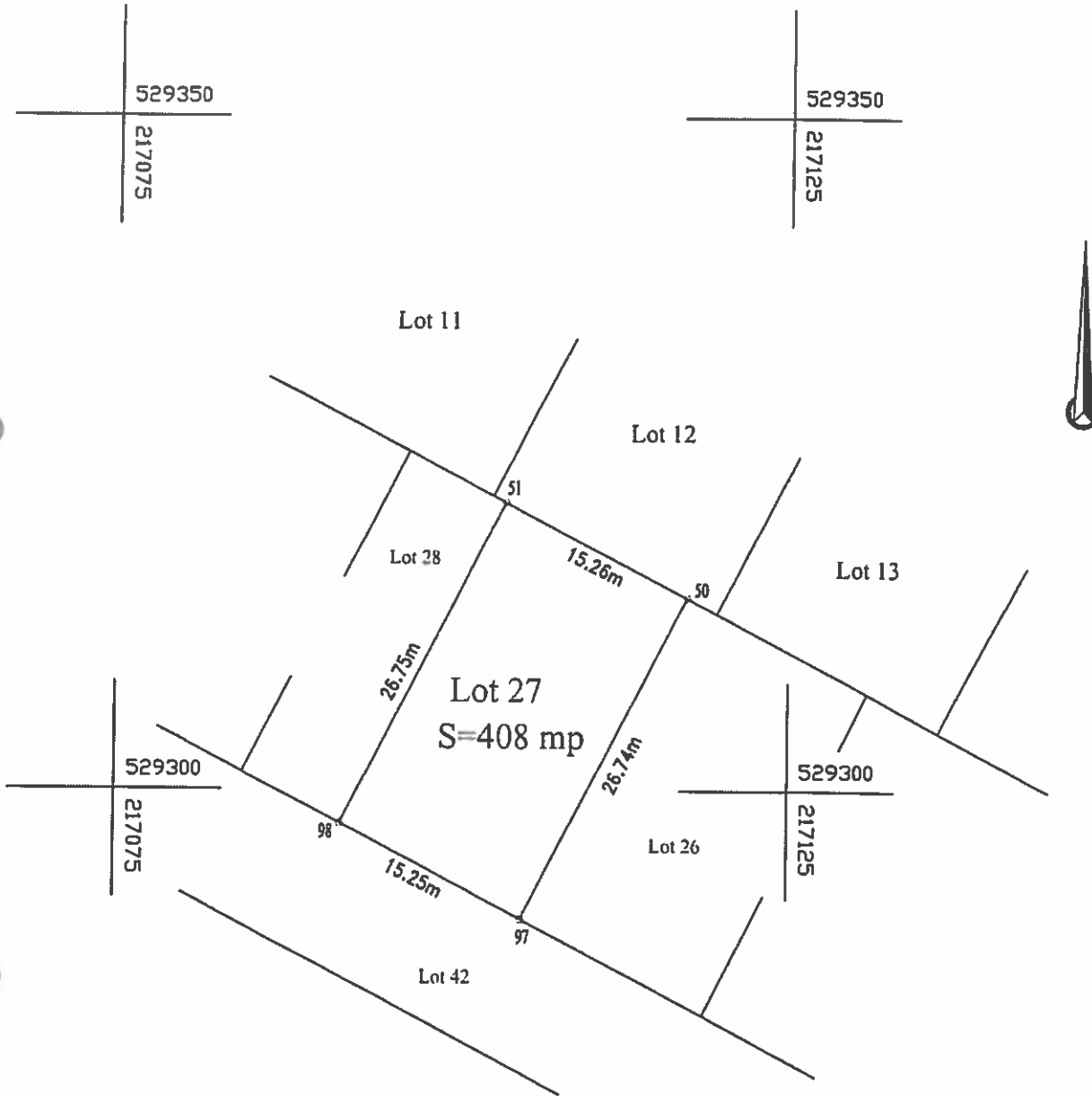
Inspector
Confirm introducerea imobilului in baza de date integrata
cerere nr. 138257 / 05-10-2023
Semnatura si paraşa

Oficiul de Cadastru si Publicitate Imobiliară Arad
Nume și prenume SAFTA IONEL NICOLAE
Funcția consilier

Plan de amplasament si delimitare a imobilului
Scara 1:500

Nr. cadastral	Suprafata masurata	Adresa imobilului
365125	408 mp	Localitatea ARAD - Lot 27

Cartea Funciara nr.	UAT	ARAD
---------------------	-----	------



A. Date referitoare la teren

Nr. parcela	Categorie de folosinta	Suprafata (mp)	Mentiuни
1	Arabil	408 mp	Imobil intravilan neimprejmuit
Total		408 mp	

B. Date referitoare la constructii

Cod	Destinatia	Suprafata construita la sol (mp)	Mentiuни
-	-	-	-
Total		-	-

Suprafata totala masurata a imobilului = 408 mp
Suprafata din act = 408 mp

Executant: S.C. TOPO SERVICE S.R.L.
Telefon: 0257/253008
Data: 2023.10.11
13:27:16 +03'00'

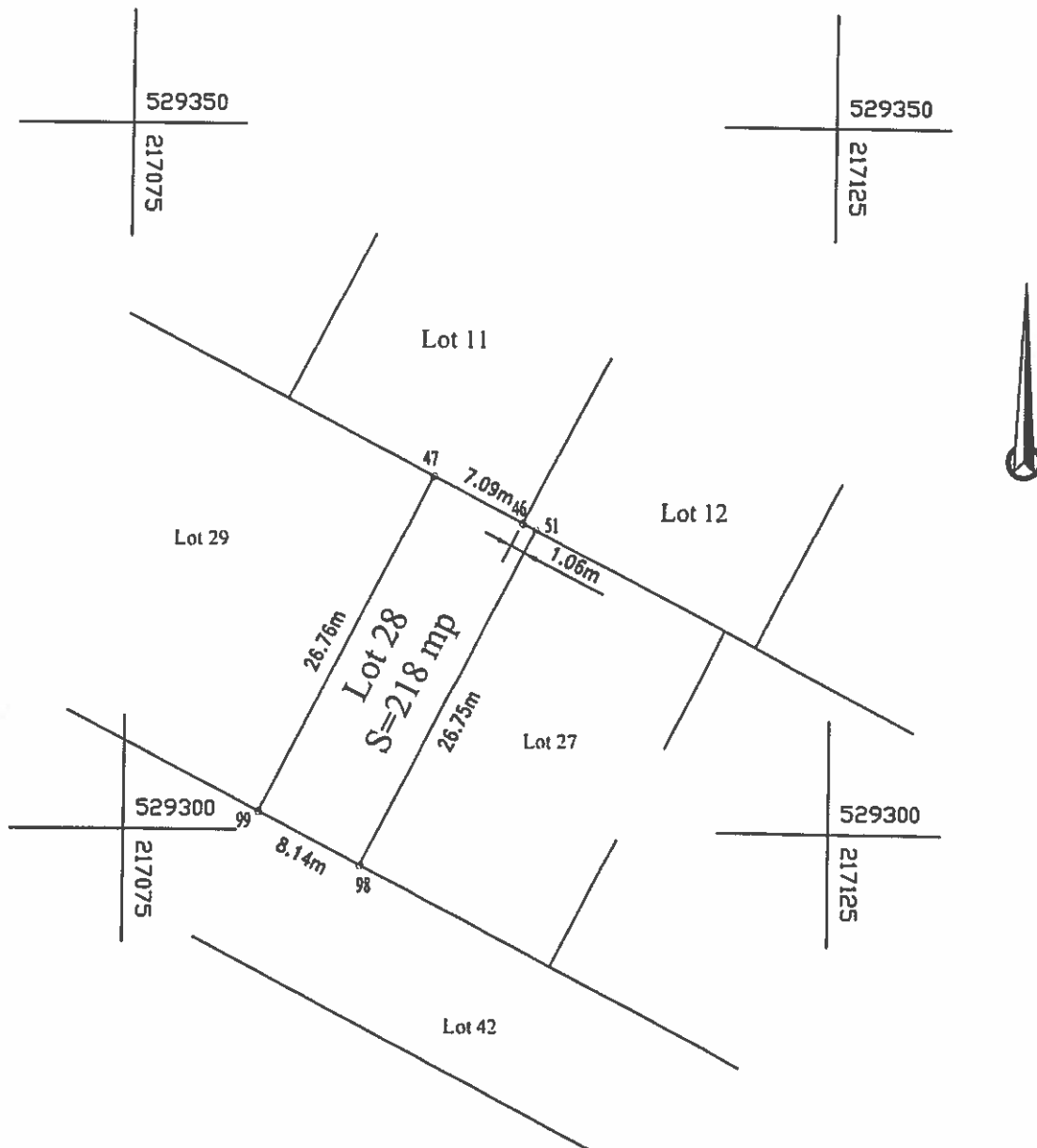
Inspector: SAFTA IONEL NICOLAE
Cerere nr. 138257 / 05-10-2023
Oficiul de Cadastru si Publicitate Imobiliara Arad
Nume si prenume SAFTA IONEL NICOLAE
Funcția consilier

Plan de amplasament si delimitare a imobilului
Scara 1:500

Anexa 16

Nr. cadastral	Suprafata masurata	Adresa imobilului
365126	218 mp	Localitatea ARAD - Lot 28

Cartea Funciara nr.	UAT	ARAD
---------------------	-----	------



A. Date referitoare la teren

Nr. parcela	Categorie de folosinta	Suprafata (mp)	Mentiuni
1	Arabil	218 mp	Imobil intravilan neimprejmuit
Total		218 mp	

B. Date referitoare la constructii

Cod	Destinatia	Suprafata construita la sol (mp)	Mentiuni
-	-	-	-
Total		-	-

Suprafata totala masurata a imobilului = 218 mp
Suprafata din act = 218 mp

Executant: S.C. TOPO SERVICE SRL
Telefon: 0257/253008
Conținutul prezentei mesea masurati ilor la teren, corectitudinea intocmirii doc. m. este in totala corespondenta acestuia cu r.a. datea din teren.
Semnatura si stampila

Dorel Ionel Lazar

Digitally signed by
Dorel Ionel Lazar
Date: 2023.10.11
13:28:05 +03'00'

Inspector

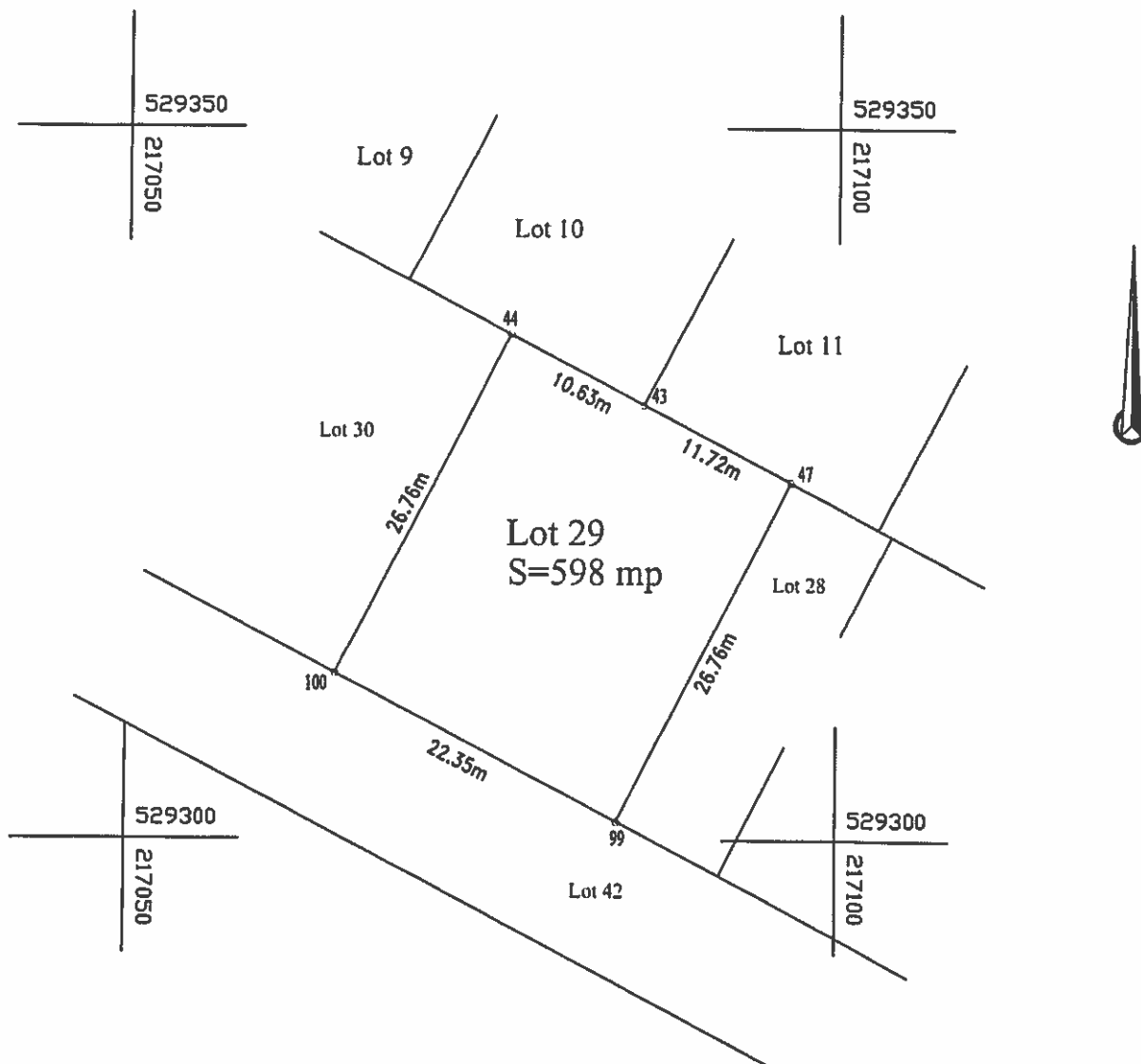
Confirm introducerea imobilului in baza de date integrata
cerere nr. 138257 / 05-10-2023
Semnatura si parafa

Data

Oficiul de Cadastru si Publicitate Imobiliara Arad
Nume si prenume SAFTA IONEL NICOLAE
Funcția consilier

Plan de amplasament si delimitare a imobilului
Scara 1:500

Nr. cadastral	Suprafata masurata	Adresa imobilului
365127	598 mp	Localitatea ARAD - Lot 29
Cartea Funciara nr.	UAT	ARAD



A. Date referitoare la teren

Nr. parcela	Categorie de folosinta	Suprafata (mp)	Mentiiuni
1	Arabil	598 mp	Imobil intravilan neimprejmuit
Total		598 mp	

B. Date referitoare la constructii

Cod	Destinatia	Suprafata construita la sol (mp)	Mentiiuni
-	-	-	-
Total		-	-

Suprafata totala masurata a imobilului = 598 mp
Suprafata din act = 598 mp

Executant: S.C. TOPO SERVICE S.R.L.
Telefon: 0257/253008
Confirmarea acestei masurari ilor la teren, corectitudinea intocmirii doc. masuratori si corespondenta acestuia cu r.a. datat din teren.
Semnatura si stampila
Ionel Lazar
Date: 2023.10.11
13:28:33 +03'00'

Inspector
Confirm introducerea imobilului in baza de date integrata
cerere nr. 138257 / 05-10-2023
Semnatura si parafa

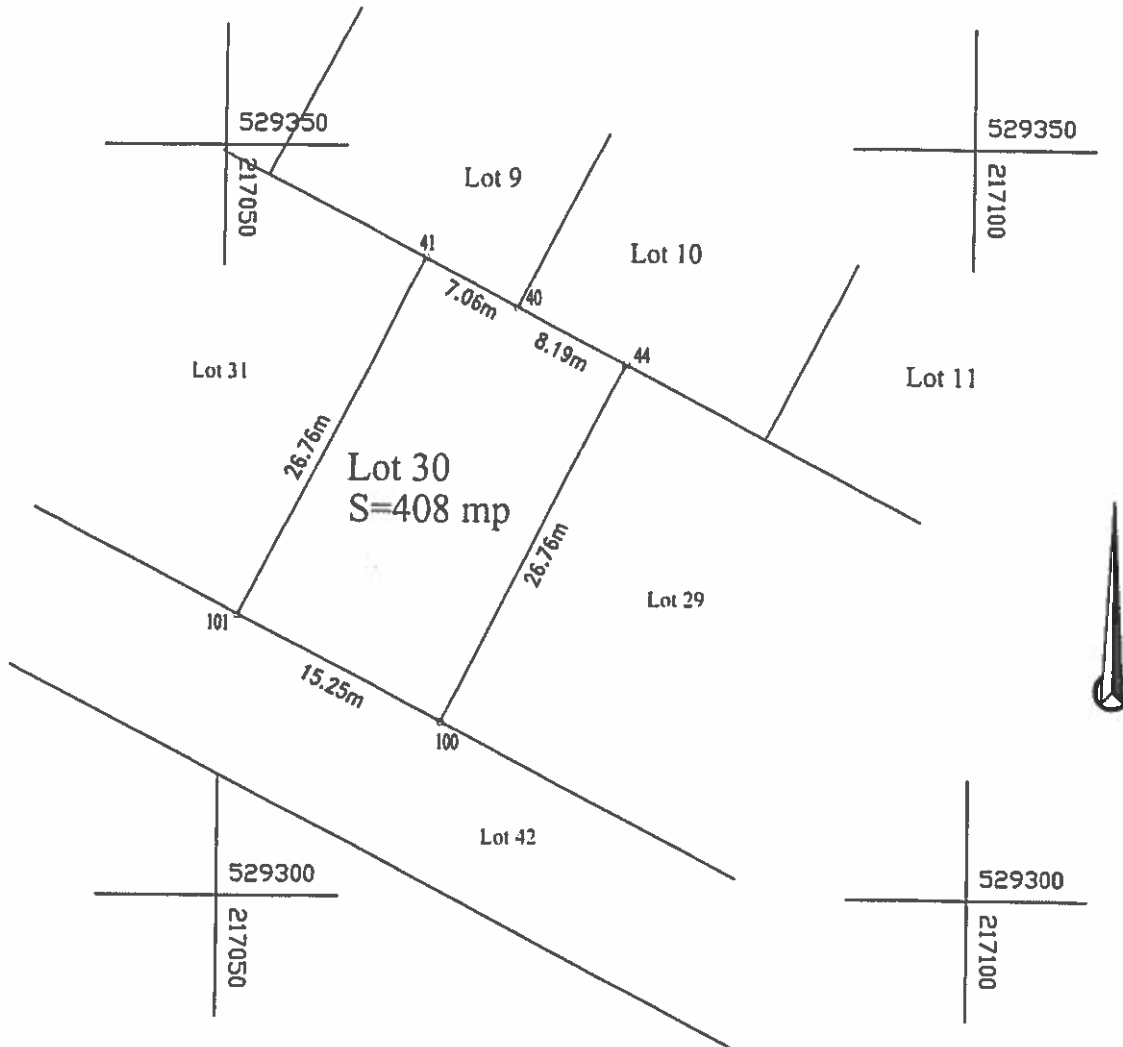
Data
Oficiul de Cadastru si Publicitate Imobiliara Arad
Nume si prenume SAFTA IONEL NICOLAE
Funcția consilier

Plan de amplasament si delimitare a imobilului
Scara 1:500

Anexa 16

Nr. cadastral	Suprafata masurata	Adresa imobilului
365128	408 mp	Localitatea ARAD - Lot 30

Cartea Funciara nr.	UAT	ARAD
---------------------	-----	------



A. Date referitoare la teren

Nr. parcela	Categorie de folosinta	Suprafata (mp)	Mentiuni
1	Arabil	408 mp	Imobil intravilan neimprejmuit
Total		408 mp	

B. Date referitoare la constructii

Cod	Destinatia	Suprafata construita la sol (mp)	Mentiuni
-	-	-	-
Total		-	-

Suprafata totala masurata a imobilului = 408 mp
Suprafata din act = 408 mp

Executant: S.C. TOPO SERVICE S.R.L.
Telefon: 0257/253008
Date masurate in teren.
Inlocuirea documentelor in teren.
Semnatura si stampila
Date: 2023.10.11
13:29:00 +03'00'

Digitally signed by
Ionel Lazar
Date: 2023.10.11
13:29:00 +03'00'

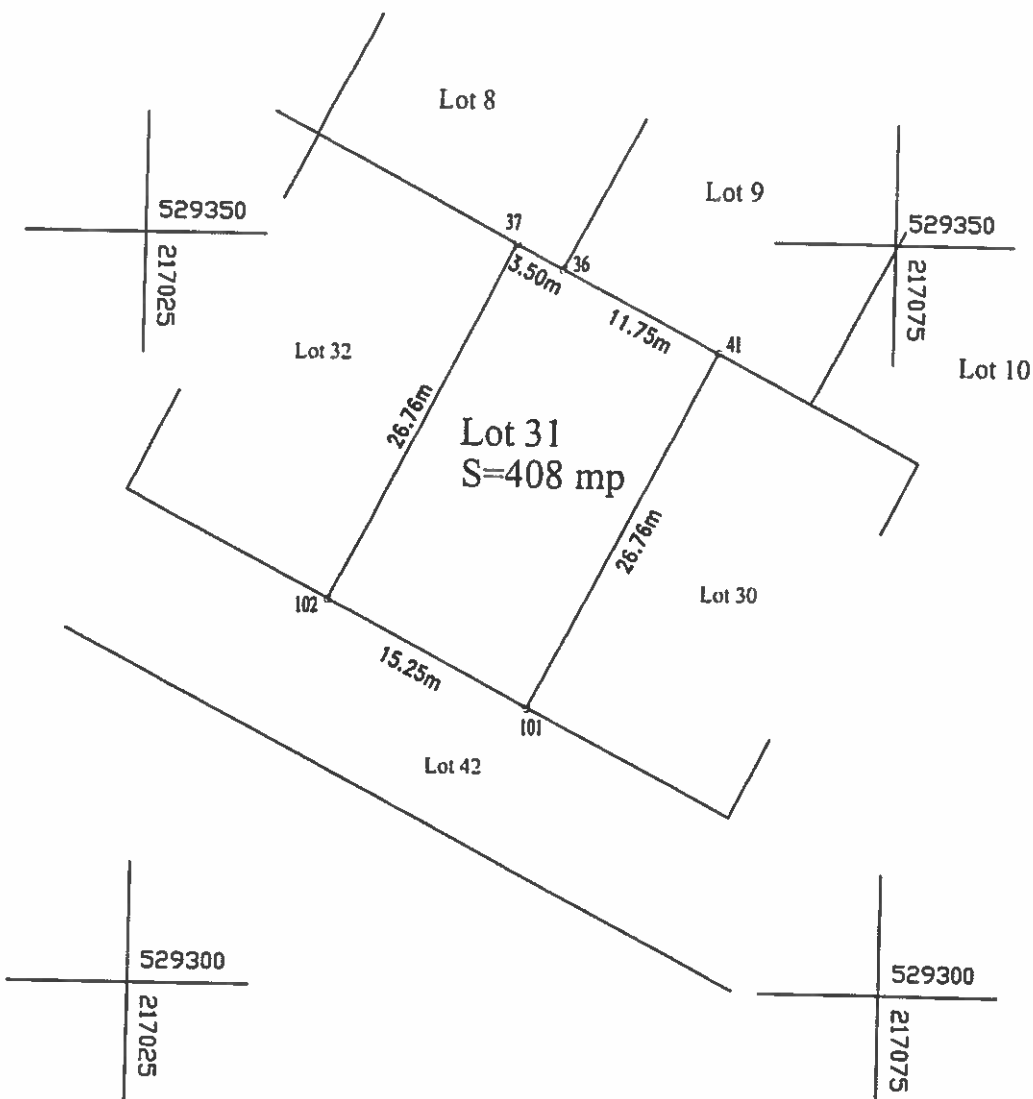
Inspector
Confirm introducerea imobilului in baza de date integrata
cerere nr. 138257 / 05-10-2023
Semnatura si parafe

Oficiul de Cadastru si Publicitate Imobiliara Arad
Nume si prenume SAFTA IONEL NICOLAE
Funcția consilier

Plan de amplasament si delimitare a imobilului
Scara 1:500

Anexa 16

Nr. cadastral	Suprafata masurata	Adresa imobilului
365129	408 mp	Localitatea ARAD - Lot 31
Cartea Funciara nr.	UAT	ARAD



A. Date referitoare la teren

Nr. parcela	Categorie de folosinta	Suprafata (mp)	Mentiiuni
1	Arabil	408 mp	Imobil intravilan neimprejmuit
Total		408 mp	

B. Date referitoare la constructii

Cod	Destinatia	Suprafata construita la sol (mp)	Mentiiuni
-	-	-	-
Total		-	-

Suprafata totala masurata a imobilului = 408 mp
Suprafata din act = 408 mp

Executanti: S.C. TOPO SERVICE S.R.L.
Telefon: 0257/253008

Digitally signed by
Ionel Lazar

Semnatura si stampila
Date: 2023.10.11
13:29:30 +03'00'

Inspector

Confirm introducerea imobilului in baza de date integrata
cerere nr. 138257/05-10-2023

Semnatura si parafa

Oficiul de Cadastru si Publicitate Imobiliara Arad

Nume si prenume SAFTA IONEL NICOLAE

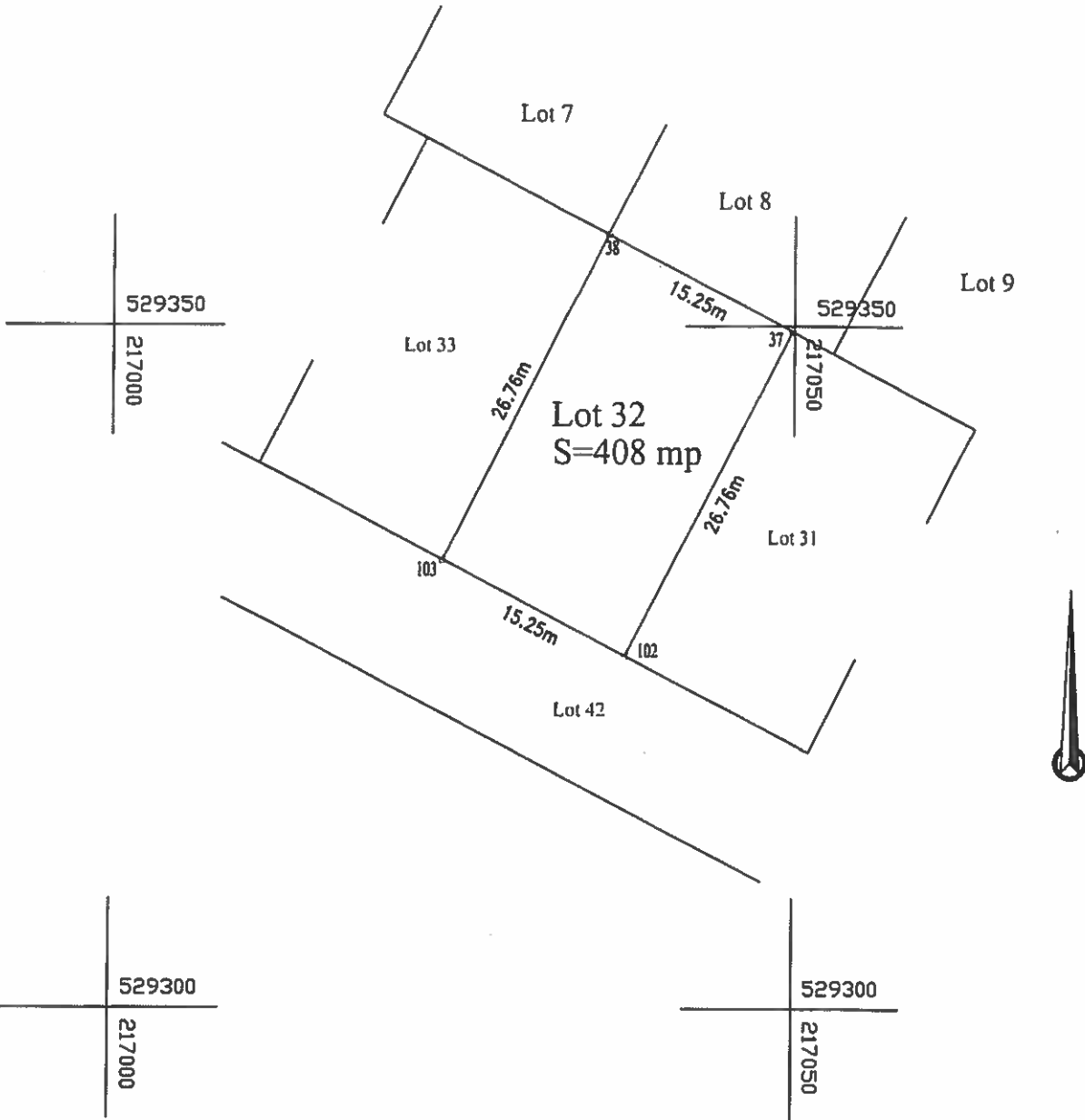
Funcția consilier

Plan de amplasament si delimitare a imobilului
Scara 1:500

ANEXA 32
Anexa 16

Nr. cadastral	Suprafata masurata	Adresa imobilului
365130	408 mp	Localitatea ARAD - Lot 32

Cartea Funciara nr.	UAT	ARAD
---------------------	-----	------



A. Date referitoare la teren

Nr. parcela	Categoria de folosinta	Suprafata (mp)	Mentiuни
1	Arabil	408 mp	Imobil intravilan neimprejmuit
Total		408 mp	

B. Date referitoare la constructii

Cod	Destinatia	Suprafata construita la sol (mp)	Mentiuни
-	-	-	-
Total		-	-

Suprafata totala masurata a imobilului = 408 mp
Suprafata din act = 408 mp

Executanti: S.C. TOPO SERVICE S.R.L.
Telefon: 0257/253008
Completarea planului de amplasament si delimitare a terenului in baza de date integrate
Verificarea intocmirii doc. topografic si a corespondenta acestuia cu realitatea din teren.
Semnatura si stampila
Date: 2023.10.11
13:29:56 +03'00'

Inspector
Confirm introducerea imobilului in baza de date integrate
cerere nr. 138257 / 05-10-2023
Semnatura si pecete

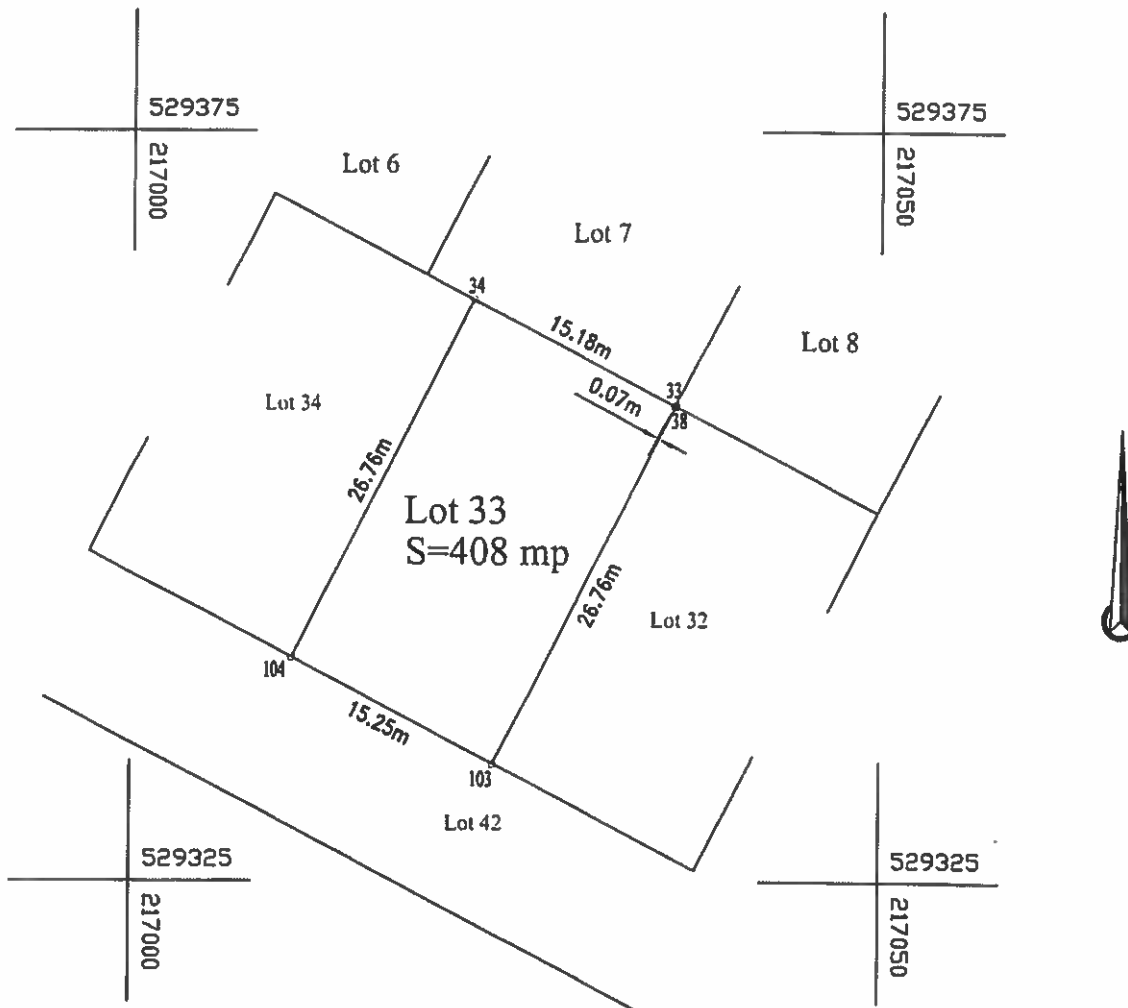
Oficiul de Cadastru si Publicitate Imobiliara Arad
Nume si prenume SAFTA IONEL NICOLAE
Funcția consilier

Plan de amplasament si delimitare a imobilului
Scara 1:500

Anexa 16

Nr. cadastral	Suprafata masurata	Adresa imobilului
365131	408 mp	Localitatea ARAD - Lot 33

Cartea Funciara nr.	UAT	ARAD
---------------------	-----	------



A. Date referitoare la teren

Nr. parcela	Categoria de folosinta	Suprafata (mp)	Mentiuni
1	Arabil	408 mp	Imobil intravilan neimprejmuit
Total		408 mp	

B. Date referitoare la constructii

Cod	Destinatia	Suprafata construita la sol (mp)	Mentiuni
-	-	-	-
Total		-	-

Suprafata totala masurata a imobilului = 408 mp
Suprafata din act = 408 mp

Executant: S.C. TOPO SERVICE S.R.L.
Telefon: 0251/253008
Conținutul prezentei suprafețe măsurate și plan de amplasament este în conformitate cu planul de amplasament și planul de delimitare a terenului.
Corectitudinea întocmirii documentelor prezente este în conformitate cu planul de amplasament și planul de delimitare a terenului.
Semnatura și stampila
Ionel Lazar
Date: 2023.10.11
13:30:25 +03'00'

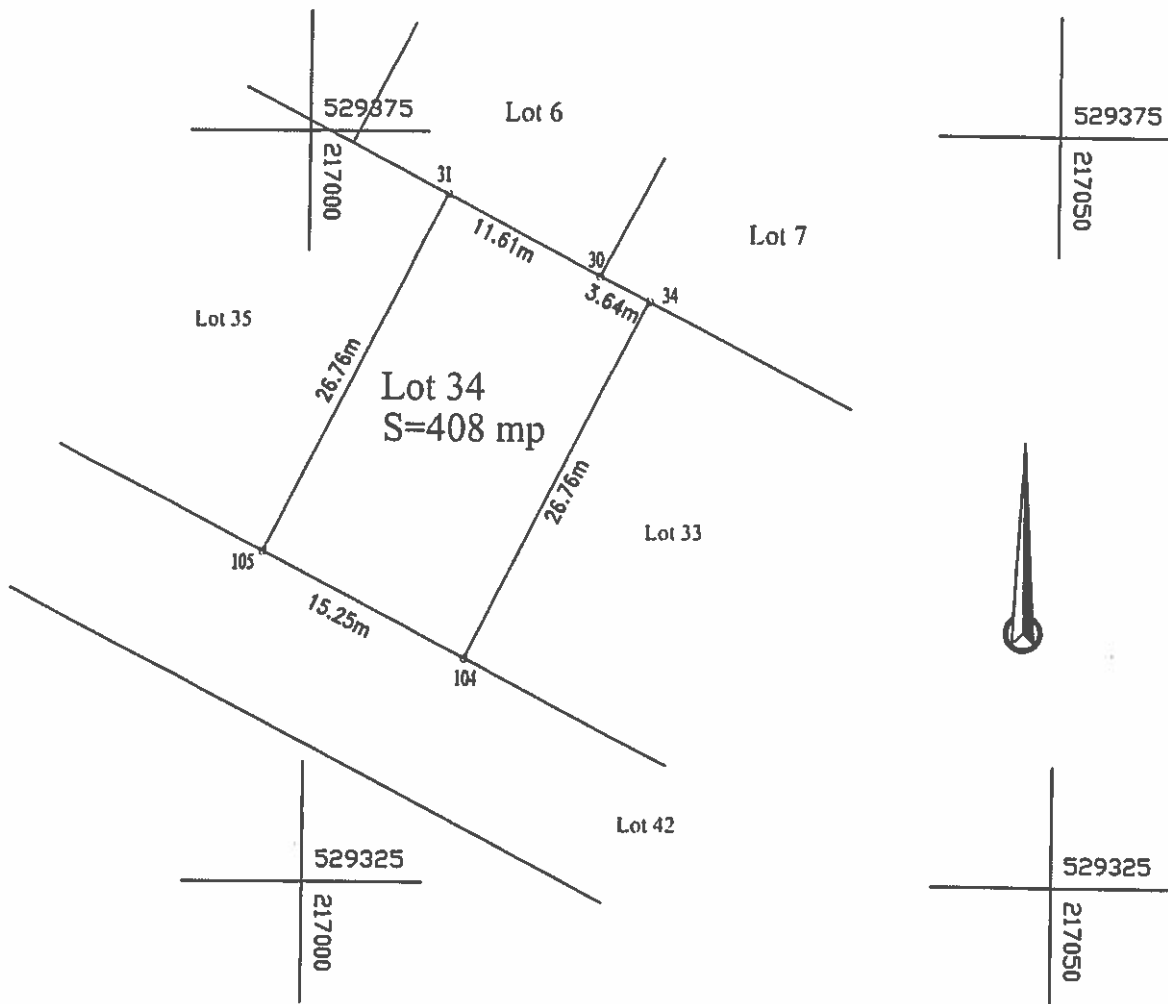
Inspector
Confirm introducerea imobilului in baza de date integrata
cerere nr. 138257 / 05-10-2023
Semnatura si parafa
Data
Oficiul de Cadastru si Publicitate Imobiliara Arad
Nume si prenume SAFTA IONEL NICOLAE
Funcția consilier

Plan de amplasament si delimitare a imobilului
Scara 1:500

Aneza 16

Nr. cadastral	Suprafata masurata	Adresa imobilului
365132	408 mp	Localitatea ARAD - Lot 34

Cartea Funciara nr.	UAT	ARAD
---------------------	-----	------



A. Date referitoare la teren

Nr. parcela	Categoris de folosinta	Suprafata (mp)	Mentiuni
1	Arabil	408 mp	Imobil intravilan neimprejmuit
Total		408 mp	

B. Date referitoare la constructii

Cod	Destinatia	Suprafata construita la sol (mp)	Mentiuni
-	-	-	-
Total		-	-

Suprafata totala masurata a imobilului = 408 mp
Suprafata din act = 408 mp

Executant: S.C. TOPO SERVICE S.R.L.
Telefon: 025 / 253008
Data: 2023.10.11
13:31:18 +03'00'

Digitally signed by Dorel Ionel Lazar
Date: 2023.10.11
13:31:18 +03'00'

Inspector
Confirmarea introducerii imobilului in baza de date integrata
cerere nr. 138257 / 05-10-2023
Semnatura si parafa

Data
Oficiul de Cadastru si Publicitate Imobiliară Arad
Nume și prenume SAFTA IONEL NICOLAE
Funcția consilier

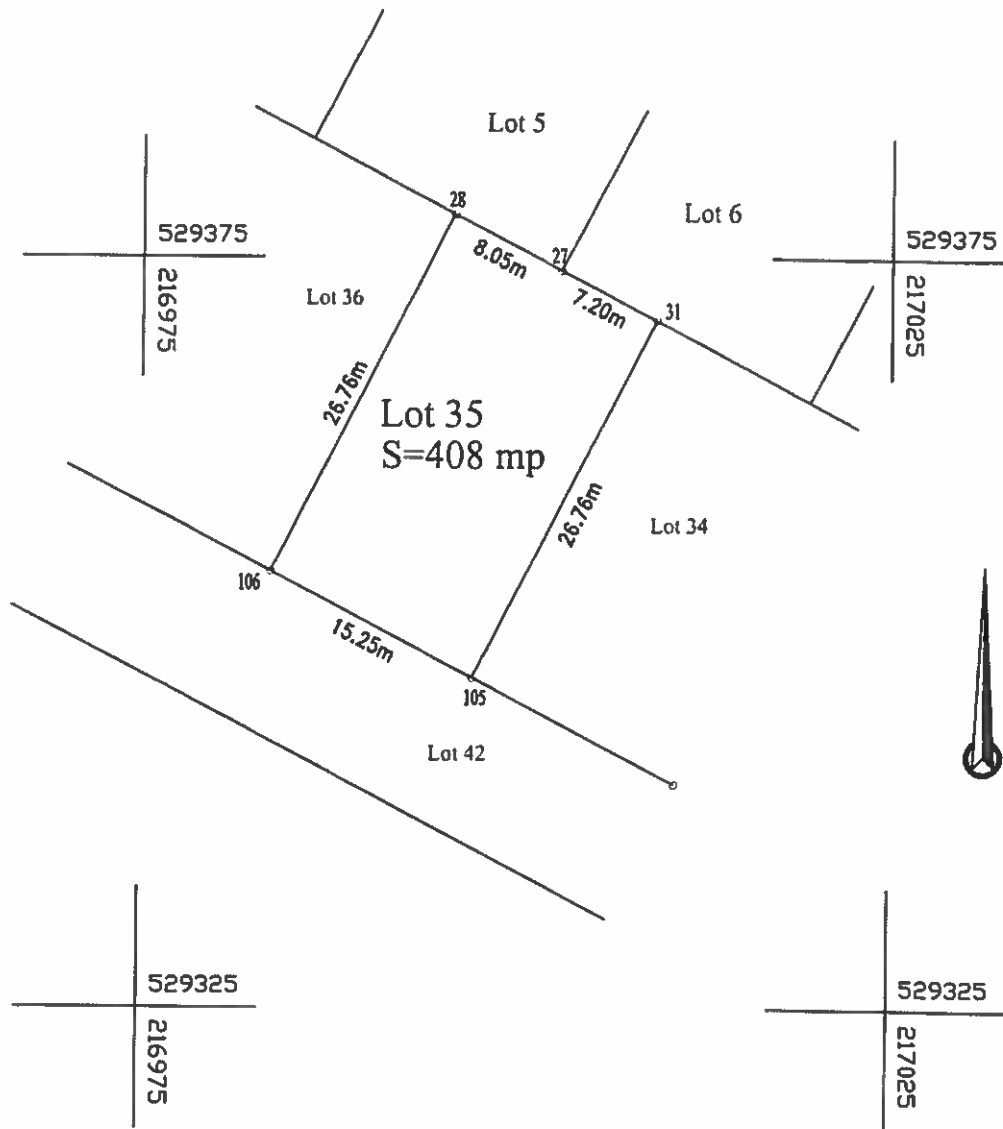
#NEXT 31

Plan de amplasament si delimitare a imobilului
Scara 1:500

Anexa 16

Nr. cadastral 365133	Suprafata masurata 408 mp	Adresa imobilului Localitatea ARAD - Lot 35
-------------------------	------------------------------	--

Cartea Funciara nr.	UAT	ARAD
---------------------	-----	------



A. Date referitoare la teren

Nr. parcela	Categorie de folosinta	Suprafata (mp)	Mentiiuni
1	Arabil	408 mp	Imobil intravilan neimprejmuit
Total		408 mp	

B. Date referitoare la constructii

Cod	Destinatia	Suprafata construita la sol (mp)	Mentiiuni
-	-	-	-
Total		-	-

Suprafata totala masurata a imobilului = 408 mp
Suprafata din act = 408 mp

Executant: S.C. TOPO SERVICE S.R.L.
 Telefon: 0257/253008
 Digitally signed by Ionel Lazar
 Date: 2023.10.11 13:31:47 +03'00'

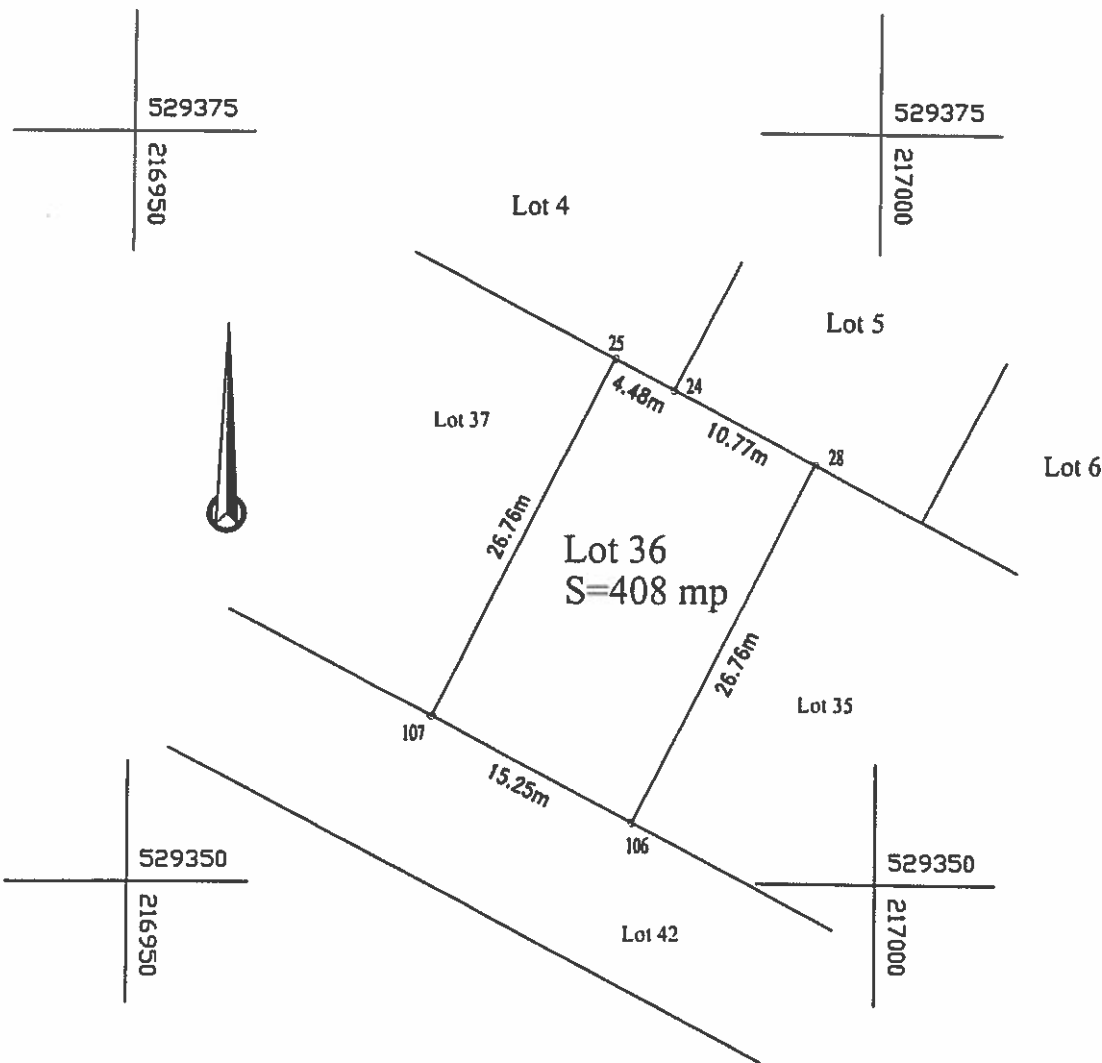
Inspector
 Confirm introducerea imobilului in baza de date integrata
 cerere nr. 138257 / 05-10-2023
 Semnatura si paragraf
 Data
 Oficiul de Cadastru si Publicitate Imobiliara Arad
 Nume si prenume SAFTA IONEL NICOLAE
 Functia consilier

Plan de amplasament si delimitare a imobilului
Scara 1:500

Anexa 16

Nr. cadastral	Suprafata masurata	Adresa imobilului
365134	408 mp	Localitatea ARAD - Lot 36

Cartea Funciara nr.	UAT	ARAD
---------------------	-----	------



A. Date referitoare la teren

Nr. parcela	Categorie de folosinta	Suprafata (mp)	Mentiuni
1	Arabil	408 mp	Imobil intravilan neimprejmuit
Total		408 mp	

B. Date referitoare la constructii

Cod	Destinatia	Suprafata construita la sol (mp)	Mentiuni
-	-	-	-
Total		-	-

Suprafata totala masurata a imobilului = 408 mp
Suprafata din act = 408 mp

Executant: S.C. TOPO SERVICE S.R.L.
Telefon: 0257/263008
Confirma in baza masuratiilor la teren.
Corectitudinea intocmirii doc. mapelor si planurilor se
corespunde acessteia cu r a. datei din teren.
Semnatura si stampila
Ionel Lazar
Date: 2023.10.11
13:32:18 +03'00'

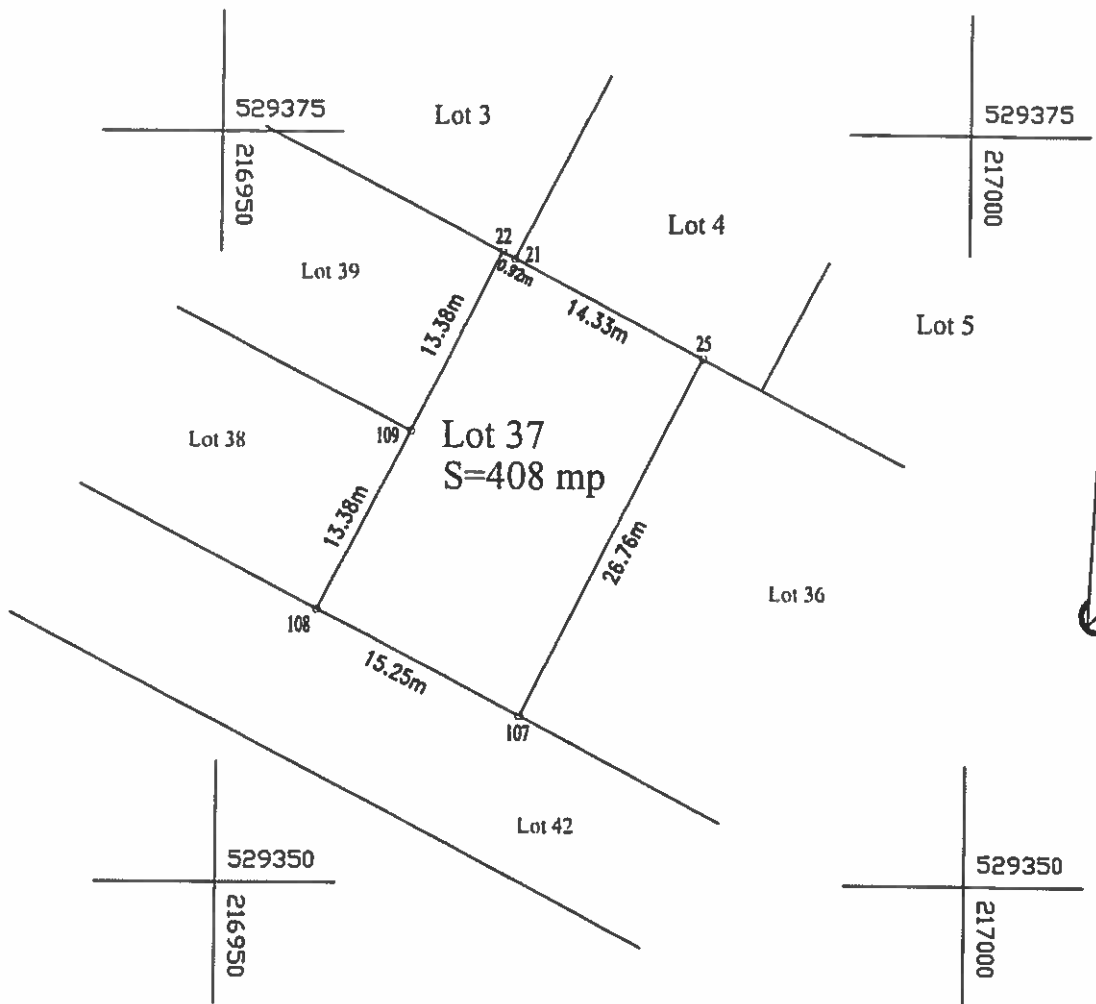
Inspector
Confirm introducerea imobilului in baza de date integrata
cerere nr. 138257 / 05-10-2023
Semnatura si paraja
Data
Oficiul de Cadastru si Publicitate Imobiliara Arad
Nume si prenume SAFTA IONEL NICOLAE
Funcția consilier

Plan de amplasament si delimitare a imobilului
Scara 1:500

Anexa 16

Nr. cadastral	Suprafata masurata	Adresa imobilului
365135	408 mp	Localitatea ARAD - Lot 37

Cartea Funciara nr.	UAT	ARAD
---------------------	-----	------



A. Date referitoare la teren

Nr. parcela	Categoria de folosinta	Suprafata (mp)	Mentiuni
1	Arabil	408 mp	Imobil intravilan neimprejmuit
Total		408 mp	

B. Date referitoare la constructii

Cod	Destinatia	Suprafata construita la sol (mp)	Mentiuni
-	-	-	-
Total		-	-

Suprafata totala masurata a imobilului = 408 mp
Suprafata din act = 408 mp

Executant: S.C. TOPO SERVICE S.R.L.
Telefon: 0257/253008
Ionel Lazar
Date: 2023.10.11
13:32:45 +03'00'

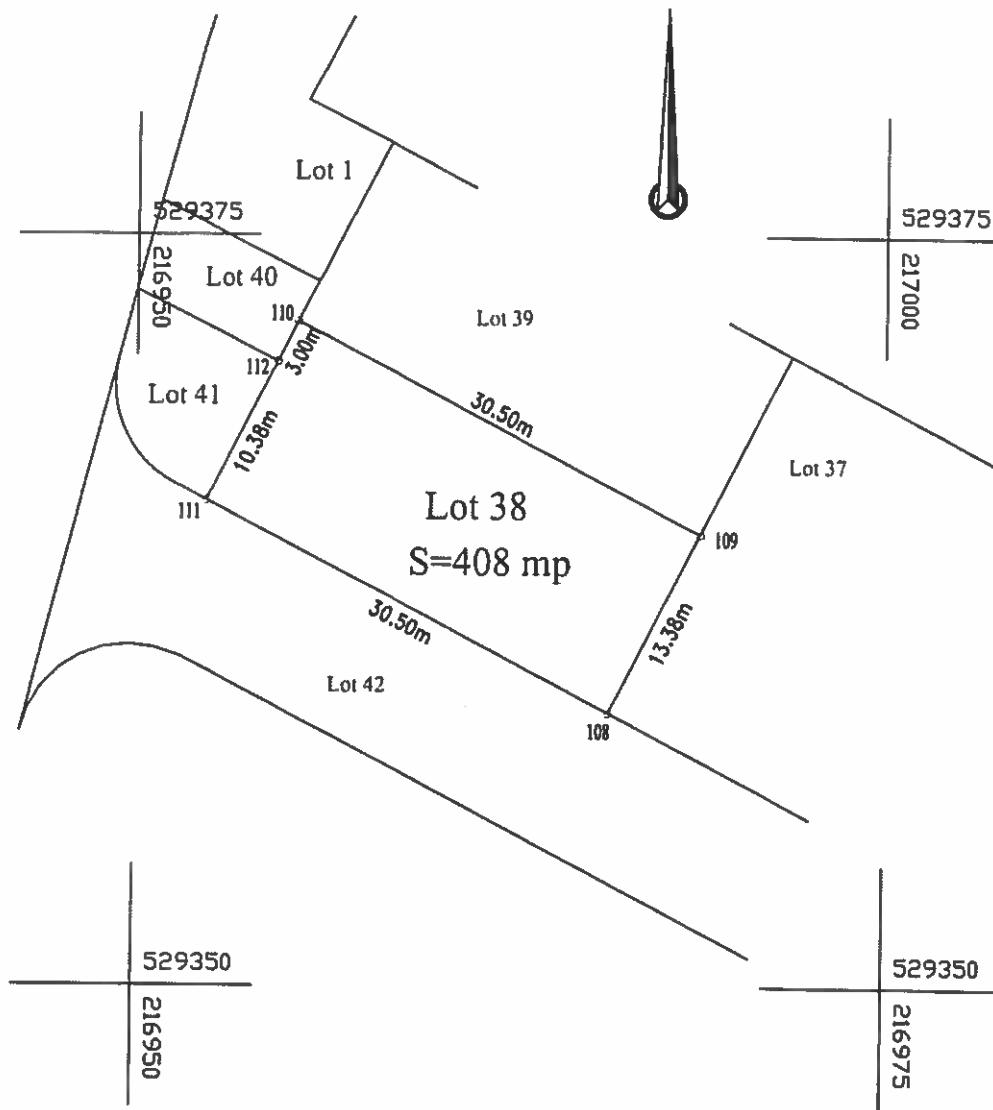
Inspector
Confirm introducerea imobilului in baza de date integrata
cerere nr. 138257 / 05-10-2023
Semnatura si parafa
Data
Oficiul de Cadastru si Publicitate Imobiliara Arad
Nume si prenume SAFTA IONEL NICOLAE
Funcția consilier

Plan de amplasament si delimitare a imobilului
Scara 1:500

Anexa 16

Nr. cadastral	Suprafata masurata	Adresa imobilului
365136	408 mp	Localitatea ARAD - Lot 38

Cartea Funciara nr.	UAT	ARAD
---------------------	-----	------



A. Date referitoare la teren

Nr. parcela	Categorie de folosinta	Suprafata (mp)	Mentiiuni
1	Arabil	408 mp	Imobil intravilan neimprejmuit
Total		408 mp	

B. Date referitoare la constructii

Cod	Destinatia	Suprafata construita la sol (mp)	Mentiiuni
-	-	-	-
Total		-	-

Suprafata totala masurata a imobilului = 408 mp
Suprafata din act = 408 mp

Executant: S.C. TOPO SERVICE S.R.L.
Telefon: 0257/253008
Digitally signed by Ionel Lazar
Date: 2023.10.11 13:33:20 +03'00'

Inspector
Confirm introducerea imobilului in baza de date integrata
cerere nr. 138257 / 05-10-2023
Semnatura si parafa

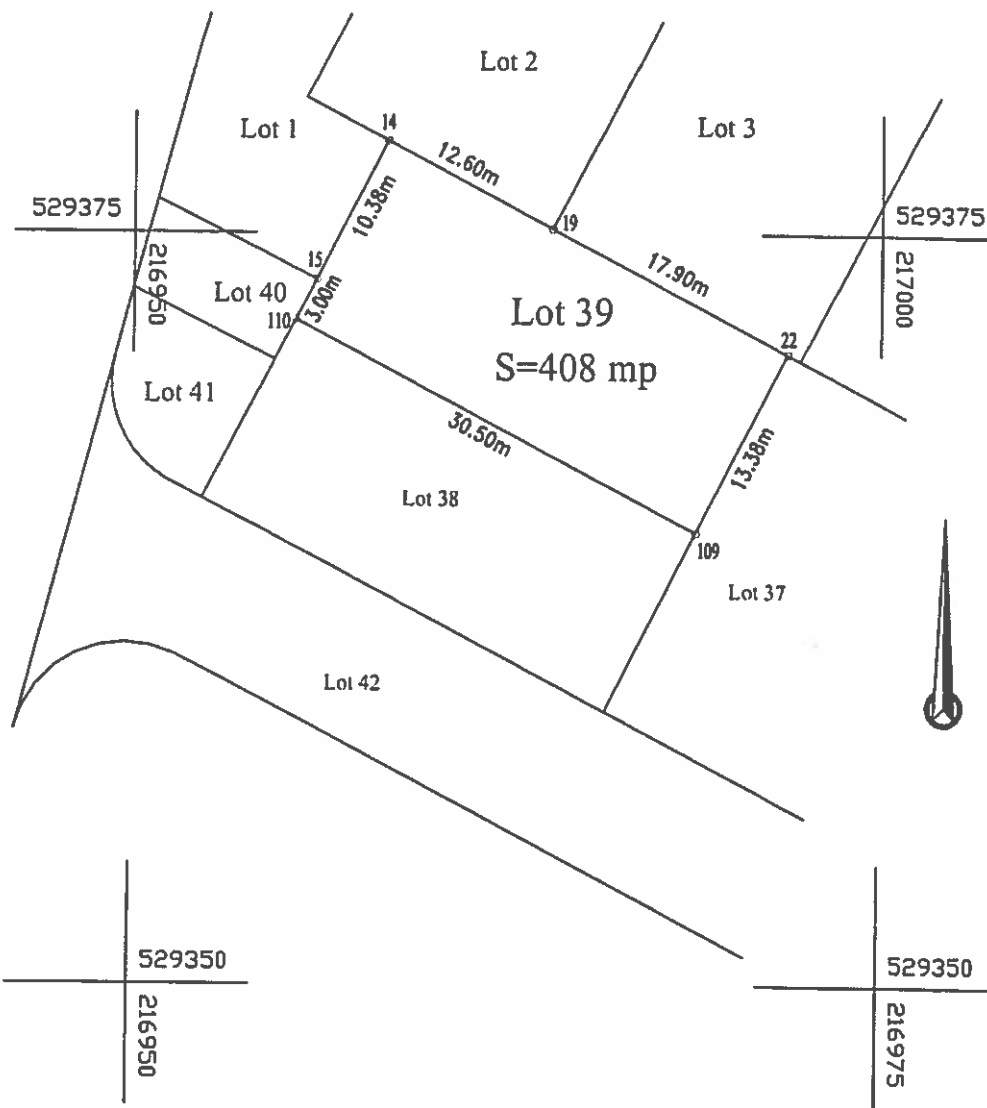
Data: _____
Oficiul de Cadastru si Publicitate Imobiliară Arad
Nume și prenume SAFTA IONEL NICOLAE
Funcția consilier

Plan de amplasament si delimitare a imobilului
Scara 1:500

Anexa 16

Nr. cadastral	Suprafata masurata	Adresa imobilului
365137	408 mp	Localitatea ARAD - Lot 39

Cartea Funciara nr.	UAT	ARAD
---------------------	-----	------



A. Date referitoare la teren

Nr. parcela	Categoria de folosinta	Suprafata (mp)	Mentiuni
1	Arabil	408 mp	Imobil intravilan neimprejmuit
Total		408 mp	

B. Date referitoare la constructii

Cod	Destinatia	Suprafata construita la sol (mp)	Mentiuni
-	-	-	-
Total		-	-

Suprafata totala masurata a imobilului = 408 mp
Suprafata din act = 408 mp

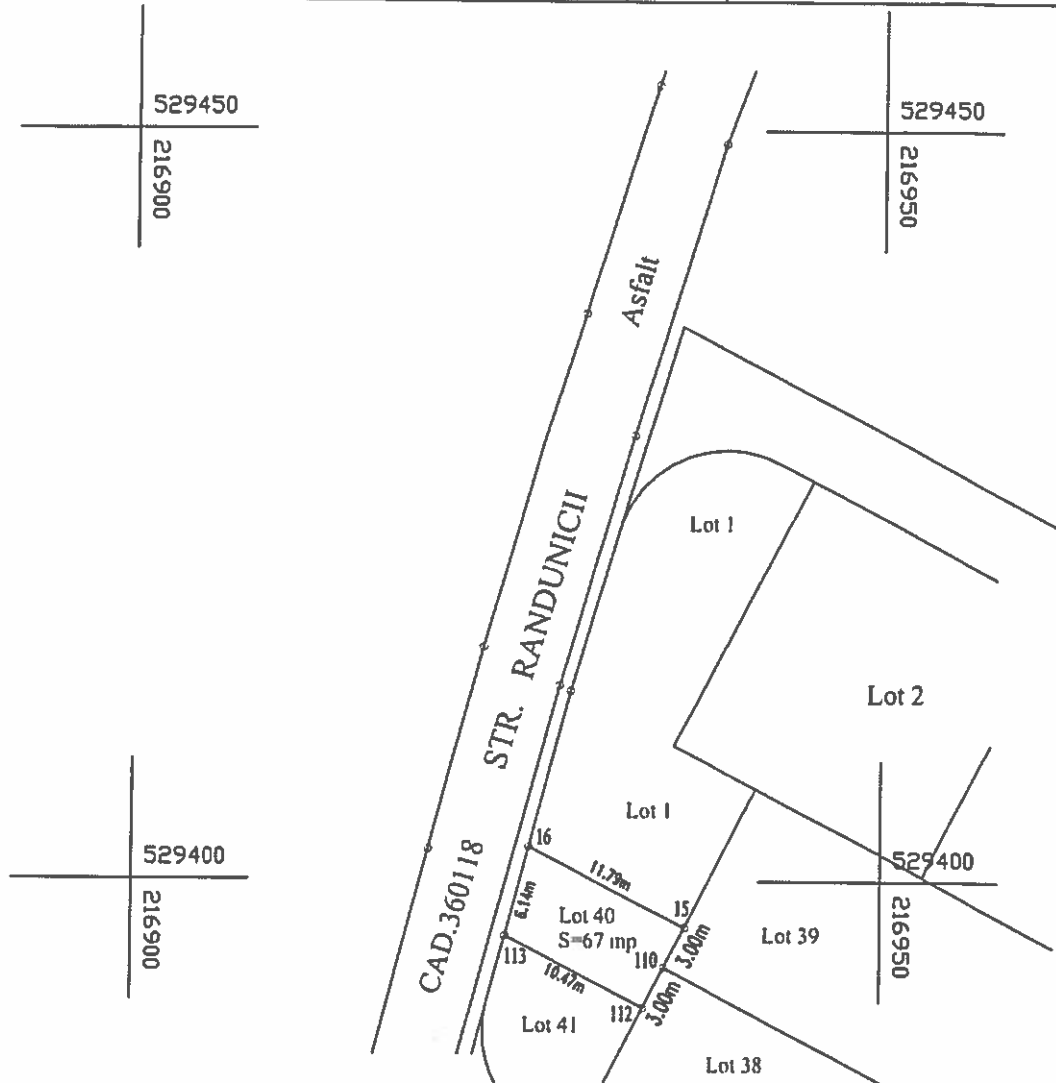
Executant: S.C.TOP SERVICE S.R.L.
Telefon: 0257/259008
Digitally signed by IONEL LAZAR
Date: 2023.10.11 13:33:52 +03'00'

Inspector
Confirm introducerea imobilului in baza de date integrata
cerere nr. 138257/05-10-2023
Semnatura si paraga
Data
Oficiul de Cadastru si Publicitate Imobiliară Arad
Nume și prenume SAFTA IONEL NICOLAE
Funcția consilier

Plan de amplasament si delimitare a imobilului
Scara 1:500

Nr. cadastral	Suprafata masurata	Adresa imobilului
365138	67 mp	Localitatea ARAD - Lot 40

Cartea Funciara nr.	UAT	ARAD
---------------------	-----	------



A. Date referitoare la teren

Nr. parcela	Categoria de folosinta	Suprafata (mp)	Mentiuни
1	Arabil	67 mp	Imobil intravilan neimprejmuit
Total		67 mp	

B. Date referitoare la constructii

Cod	Destinatia	Suprafata construita la sol (mp)	Mentiuни
-	-	-	-
Total		-	-

Suprafata totala masurata a imobilului = 67 mp
Suprafata din act = 67 mp

Executant: S.C. TOPO SERVICE S.R.L.
Telefon: 0257/253008
Confirma executarea masuraturilor si
aprobarea planului de amplasament si
delimitare a terenului si
Semnatura si stampila
Data

Ionel Lazar

Digitally signed by
Dorel Ionel Lazar
Date: 2023.10.11
13:34:16 +03'00'

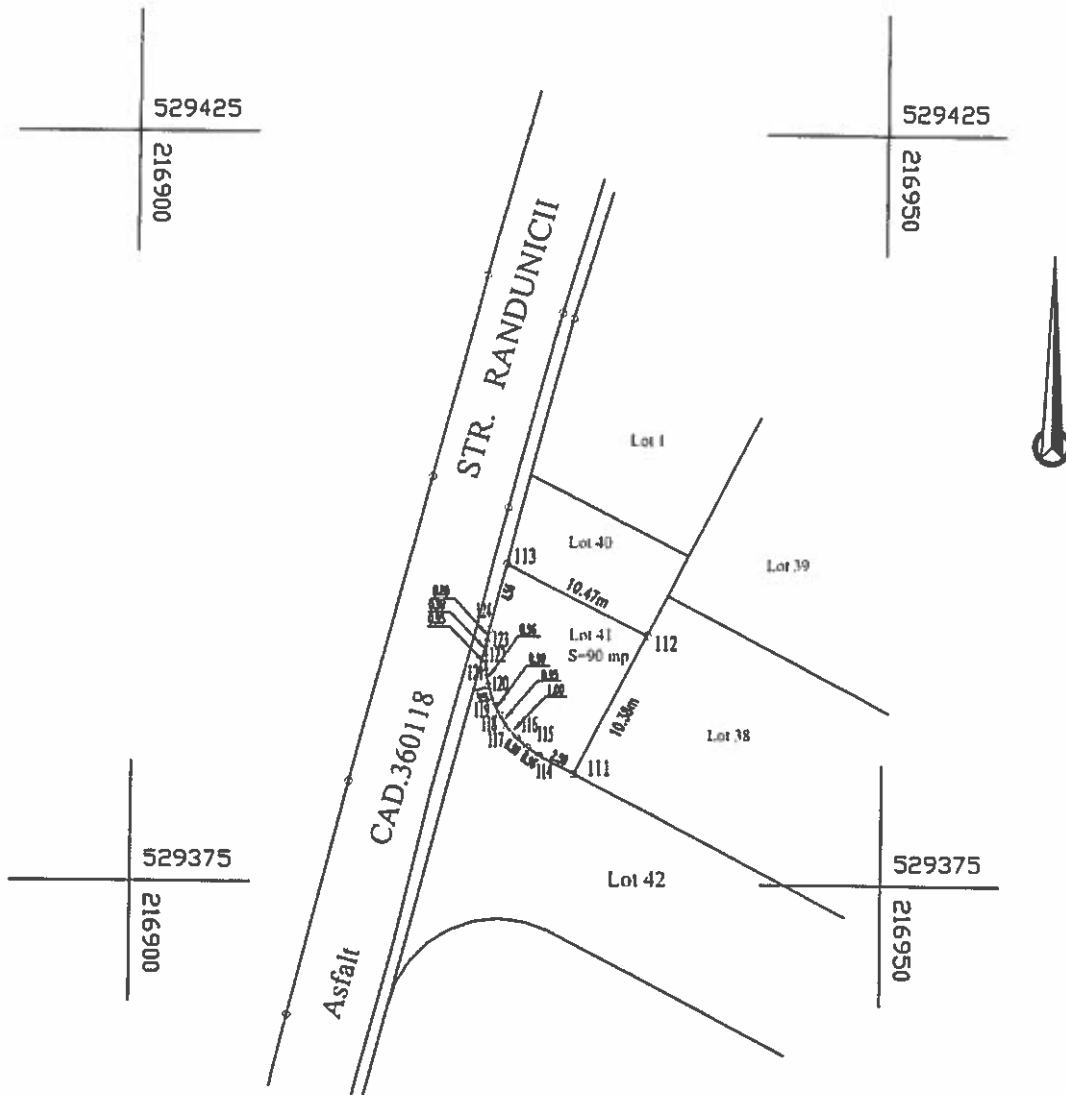
Inspector
Confirma introducerea imobilului in baza de date integrata
cerere nr. 138257 / 05-10-2023
Semnatura si parafa

Oficiul de Cadastru si Publicitate Imobiliară Arad
Nume și prenume SAFTA IONEL NICOLAE
Funcția consilier

Plan de amplasament si delimitare a imobilului
Scara 1:500

ANEXA 41
Aneza 16

Nr. cadastral 365139	Suprafata masurata 90 mp	Adresa imobilului Localitatea ARAD - Lot 41
Cartea Funciara nr.	UAT	ARAD



A. Date referitoare la teren

Nr. parcela	Categoria de folosinta	Suprafata (mp)	Mentiiuni
1	Arabil	90 mp	Imobil intravilan neimprejmuit
Total		90 mp	

B. Date referitoare la constructii

Cod	Destinatia	Suprafata construita la sol (mp)	Mentiiuni
-	-	-	-
Total		-	-

Suprafata totala masurata a imobilului = 90 mp
Suprafata din act = 90 mp

Executant: S.C. TOPO SERVICE S.R.L.
Telefon: 0257/253008

Confirmarea masurarii terenului si a delimitarii acestuia cu respectarea acestora si a responsabilitatii acestora cu respectarea acestora
Semnatura si stampila

Ionel Lazar
Date: 2023.10.11
13:34:47 +03'00'

Inspector

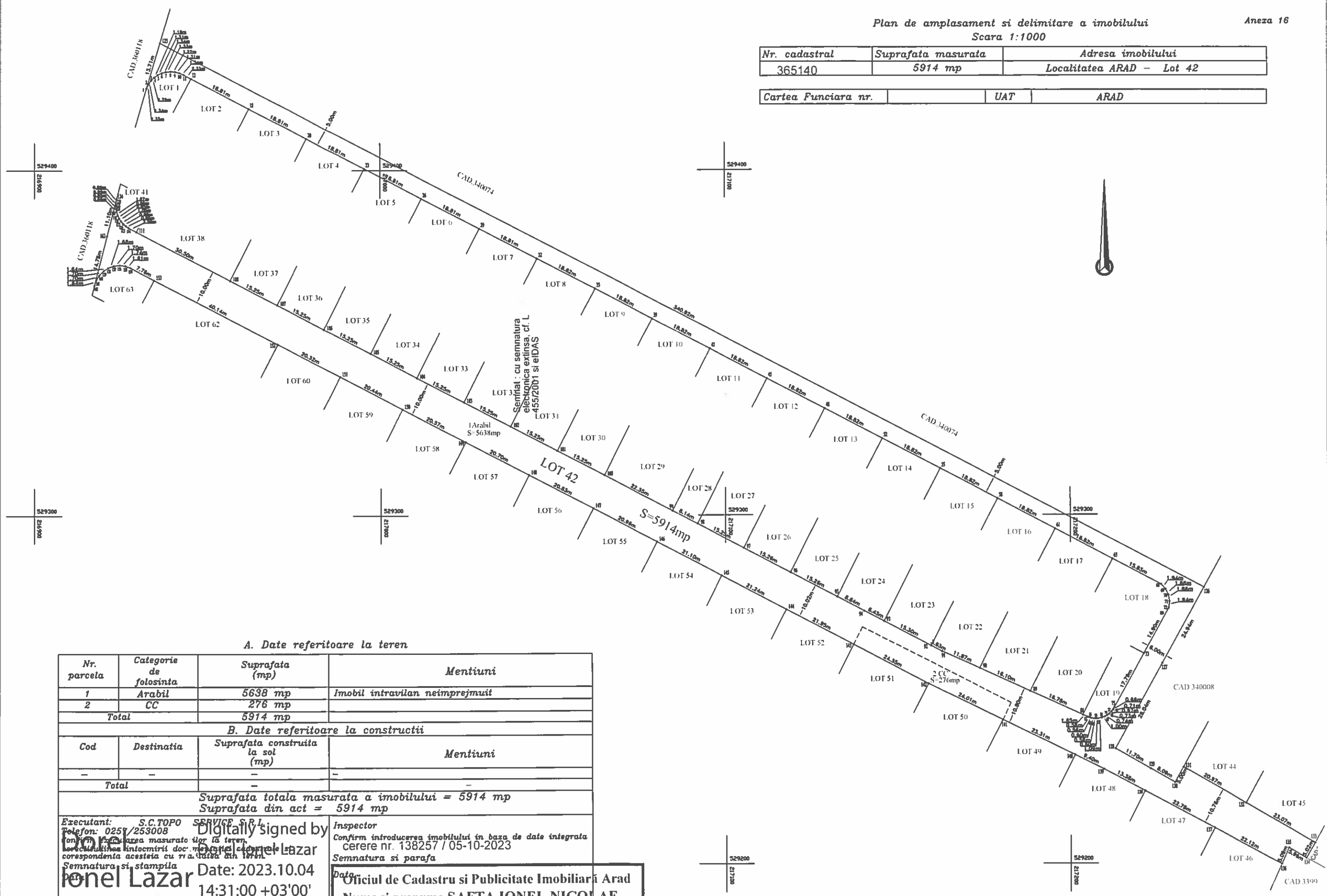
Confirm introducerea imobilului in baza de date integrata
cerere nr. 138257 / 05-10-2023

Semnatura si parafa

Oficiul de Cadastru si Publicitate Imobiliara Arad
Nume si prenume SAFTA IONEL NICOLAE
Funcția consilier

Plan de amplasament si delimitare a imobilului
Scara 1:1000

Nr. cadastral	Suprafata masurata	Adresa imobilului
365140	5914 mp	Localitatea ARAD - Lot 42
Cartea Funciara nr.	UAT	ARAD



A. Date referitoare la teren

Nr. parcela	Categorie de folosinta	Suprafata (mp)	Mentiuni
1	Arabil	5638 mp	Imobil intravilan neimprejmuit
2	CC	276 mp	
Total		5914 mp	

B. Date referitoare la constructii

Cod	Destinatia	Suprafata construita la sol (mp)	Mentiuni
-	-	-	-
Total		-	-

Suprafata totala masurata a imobilului = 5914 mp
Suprafata din act = 5914 mp

Executant: S.C. TOPO SERVICE S.R.L.
Telefon: 0251/253008
Date: 2023.10.04
14:31:00 +03'00'

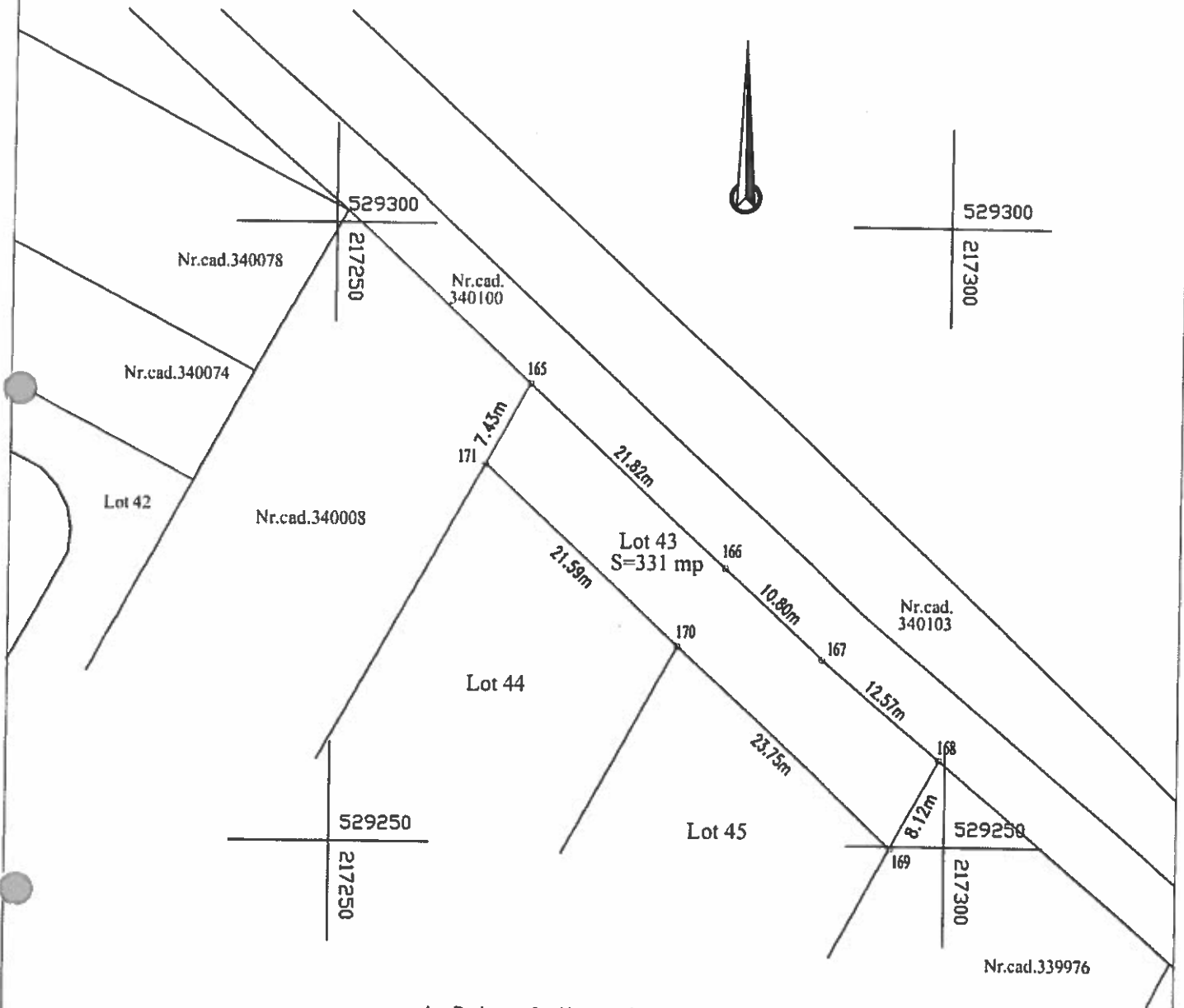
Digitally signed by
Ionel Lazar
Date: 2023.10.04
14:31:00 +03'00'

Inspector
Confirm introducerea imobilului in baza de date integrata
cerere nr. 138257 / 05-10-2023
Semnatura si parafa
Date:
Oficiul de Cadastru si Publicitate Imobiliara Arad
Nume si prenume SAFTA IONEL NICOLAE
Funcția consilier

Plan de amplasament si delimitare a imobilului
Scara 1:500

Nr. cadastral	Suprafata masurata	Adresa imobilului
365141	331 mp	Localitatea ARAD - Lot 43

Cartea Funciara nr.	UAT	ARAD
---------------------	-----	------



A. Date referitoare la teren

Nr. parcela	Categoria de folosinta	Suprafata (mp)	Mentiuni
1	Arabil	331 mp	Imobil intravilan neimprejmuit
Total		331 mp	

B. Date referitoare la constructii

Cod	Destinatia	Suprafata construita la sol (mp)	Mentiuni
-	-	-	-
Total		-	-

Suprafata totala masurata a imobilului = 331 mp
Suprafata din act = 331 mp

Executant: S.C. TOPO SERVICE S.R.L.
Telefon: 0257/253008
Digitally signed by Ionel Lazar
Date: 2023.10.11 13:35:12 +03'00'

Inspector
Confirm introducerea imobilului in baza de date integrata
cerere nr. 138257 / 05-10-2023
Semnatura si parafa

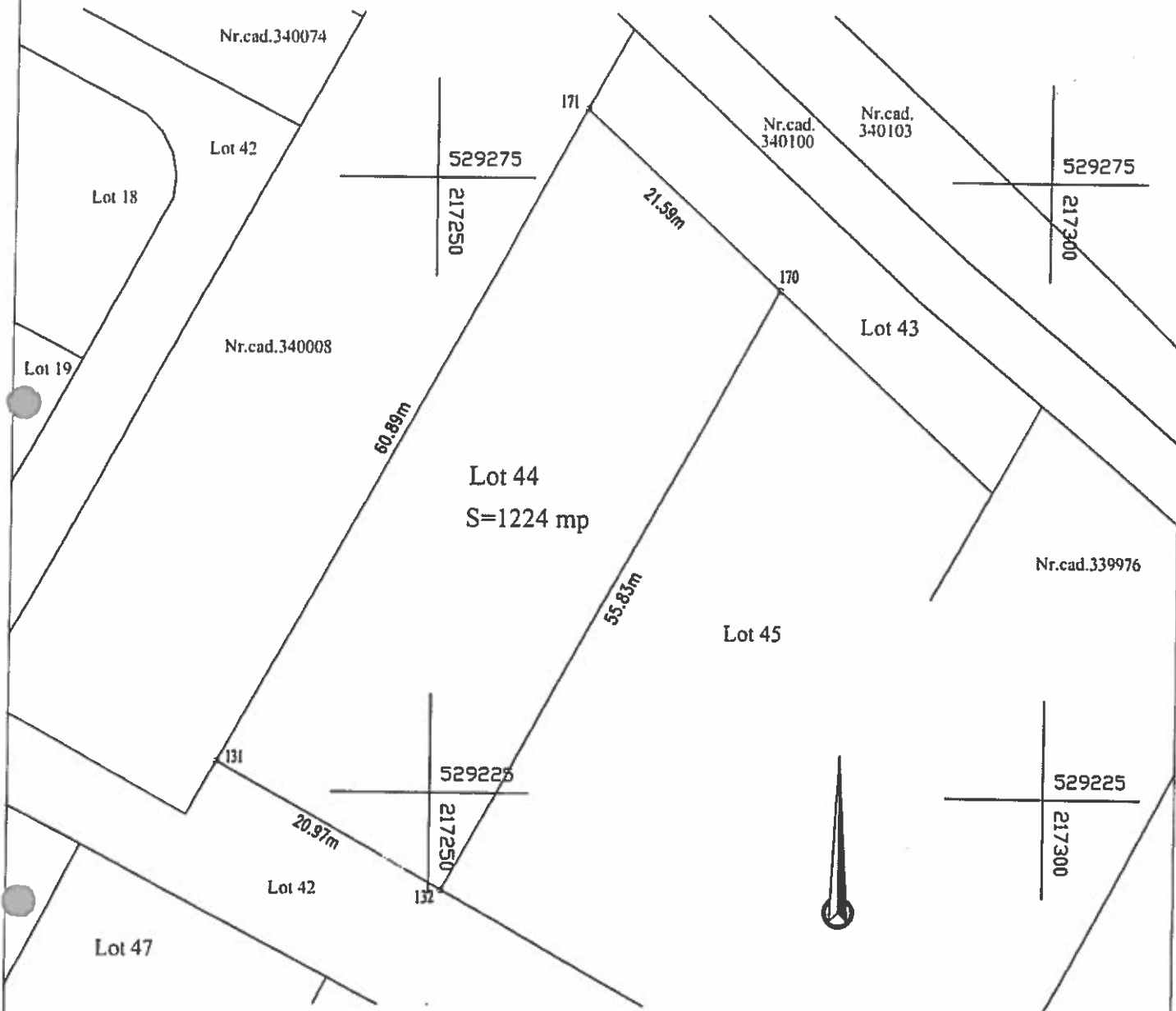
Oficiul de Cadastru si Publicitate Imobiliara Arad
Nume si prenume SAFTA IONEL NICOLAE
Funcția consilier

Plan de amplasament si delimitare a imobilului
Scara 1:500

ANEIX 44
Aneza 16

Nr. cadastral	Suprafata masurata	Adresa imobilului
365142	1224 mp	Localitatea ARAD - Lot 44

Cartea Funciara nr.	UAT	ARAD
---------------------	-----	------



A. Date referitoare la teren

Nr. parcela	Categorie de folosinta	Suprafata (mp)	Mentiuni
1	Arabil	1224 mp	Imobil intravilan neimprejmuat
Total		1224 mp	

B. Date referitoare la constructii

Cod	Destinatia	Suprafata construita la sol (mp)	Mentiuni
-	-	-	-
Total		-	-

Suprafata totala masurata a imobilului = 1224 mp
Suprafata din act = 1224 mp

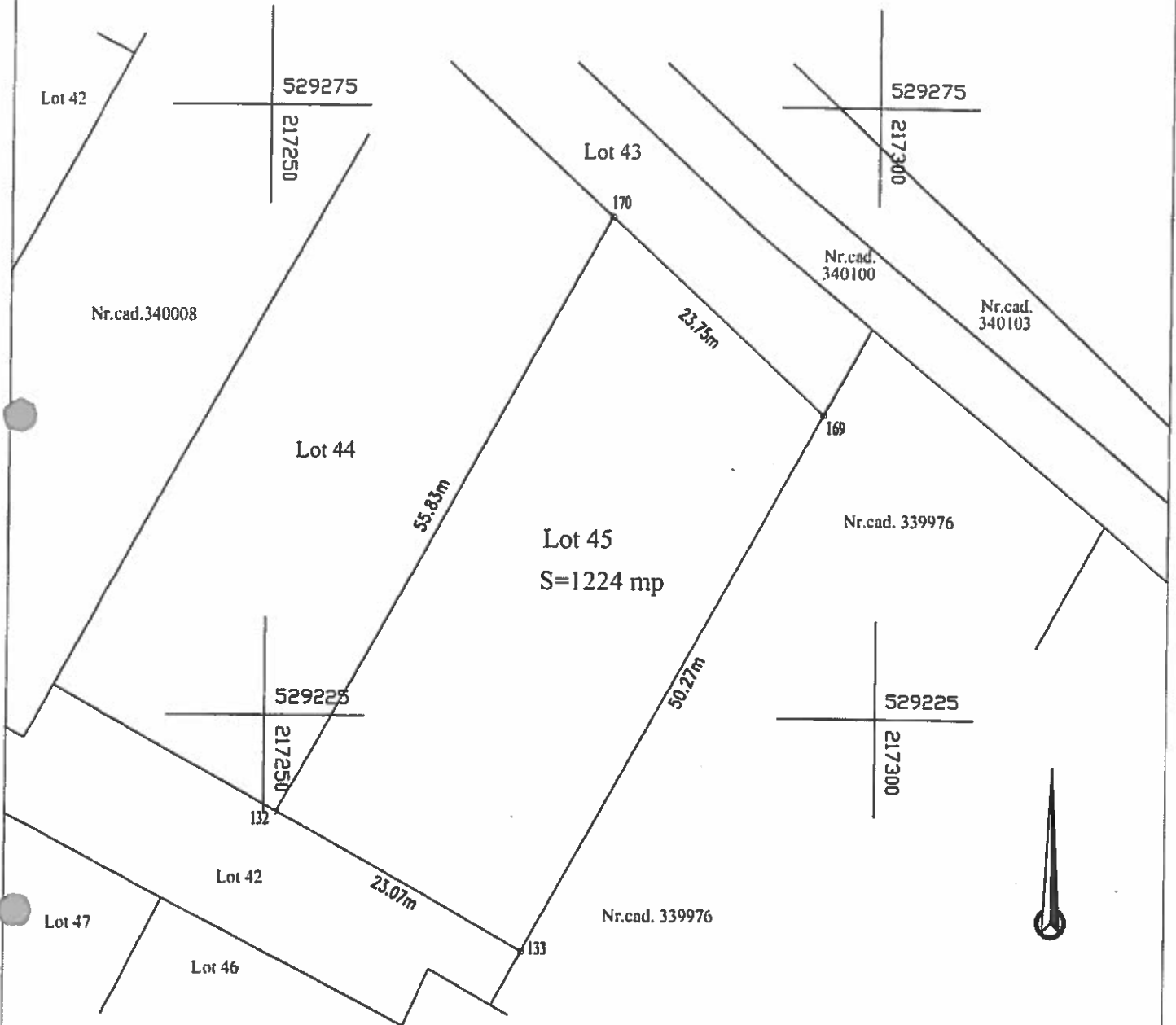
Executant: S.C. TOPO SERVICE S.R.L.
Telefon: 0257/253008
Data masuraturii terenului: 10.10.2023
Data intocmirii doc. tehnic: 10.10.2023
Data corespondentei acestuia cu r.a. data din teren: 10.10.2023
Semnatura si stampila
Ionel Lazar
Date: 2023.10.11
13:35:51 +03'00'

Inspector
Confirm introducerea imobilului in baza de date integrata
cerere nr. 138257 / 05-10-2023
Semnatura si stampila

Oficiul de Cadastru si Publicitate Imobiliara Arad
Nume si prenume SAFTA IONEL NICOLAE
Funcția-consilier

Plan de amplasament si delimitare a imobilului
Scara 1:500

Nr. cadastral	Suprafata masurata	Adresa imobilului
365143	1224 mp	Localitatea ARAD - Lot 45
Cartea Funciara nr.	UAT	ARAD



A. Date referitoare la teren

Nr. parcela	Categorie de folosinta	Suprafata (mp)	Mentiuни
1	Arabil	1224 mp	Imobil intravilan neimprejmuit
Total		1224 mp	

B. Date referitoare la constructii

Cod	Destinatia	Suprafata construita la sol (mp)	Mentiuни
-	-	-	-
Total		-	-

Suprafata totala masurata a imobilului = 1224 mp
Suprafata din act = 1224 mp

Executant: S.C.TOPO SERVICE S.R.L.
Telefon: 0257/253008
Suprafata masurata: Usc la teren.
Data: 2023.10.11
Semnatura si stampila
Ionel Lazar
Date: 2023.10.11
13:51:11 +03'00'

Inspector
Confirm introducerea imobilului in baza de date integrata
cerere nr. 138257 / 05-10-2023
Semnatura si parafa

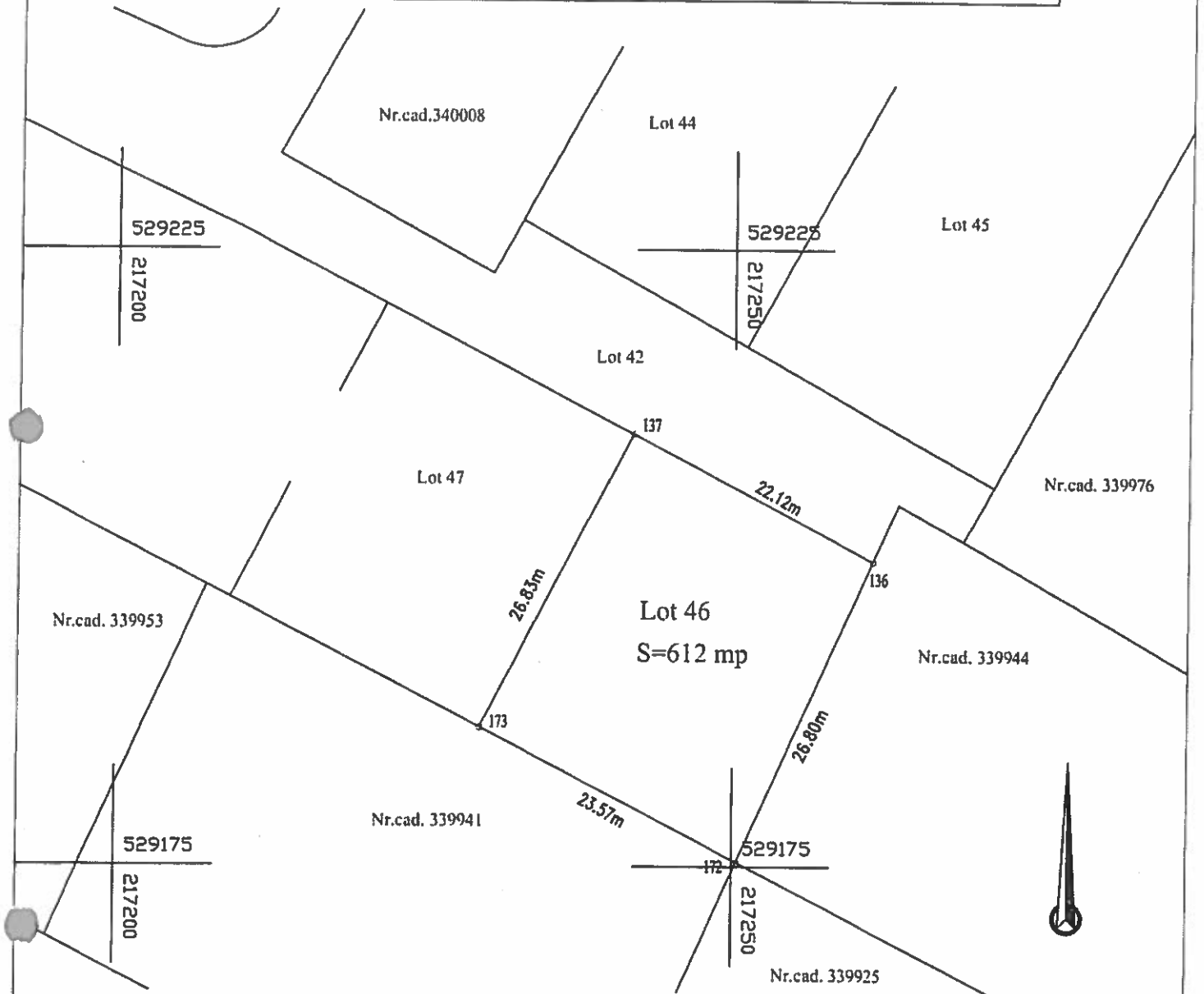
Date:
Oficiul de Cadastru si Publicitate Imobiliara Arad
Nume si prenume SAFTA IONEL NICOLAE
Funcția consilier

Plan de amplasament si delimitare a imobilului
Scara 1:500

Aneza 16

Nr. cadastral	Suprafata masurata	Adresa imobilului
365144	612 mp	Localitatea ARAD - Lot 46

Cartea Funciara nr.	UAT	ARAD
---------------------	-----	------



A. Date referitoare la teren

Nr. parcela	Categorie de folosinta	Suprafata (mp)	Mentiiuni
1	Arabil	612 mp	Imobil intravilan neimprajmuit
Total		612 mp	

B. Date referitoare la constructii

Cod	Destinatia	Suprafata construita la sol (mp)	Mentiiuni
-	-	-	-
Total		-	-

Suprafata totala masurata a imobilului = 612 mp

Suprafata din act = 612 mp

Executanti: S.C. TOPO SERVICE S.R.L.
Telefon: 0257/253008
Digitally signed by Ionel Lazar
Date: 2023.10.11 13:41:28 +03'00'

Inspector

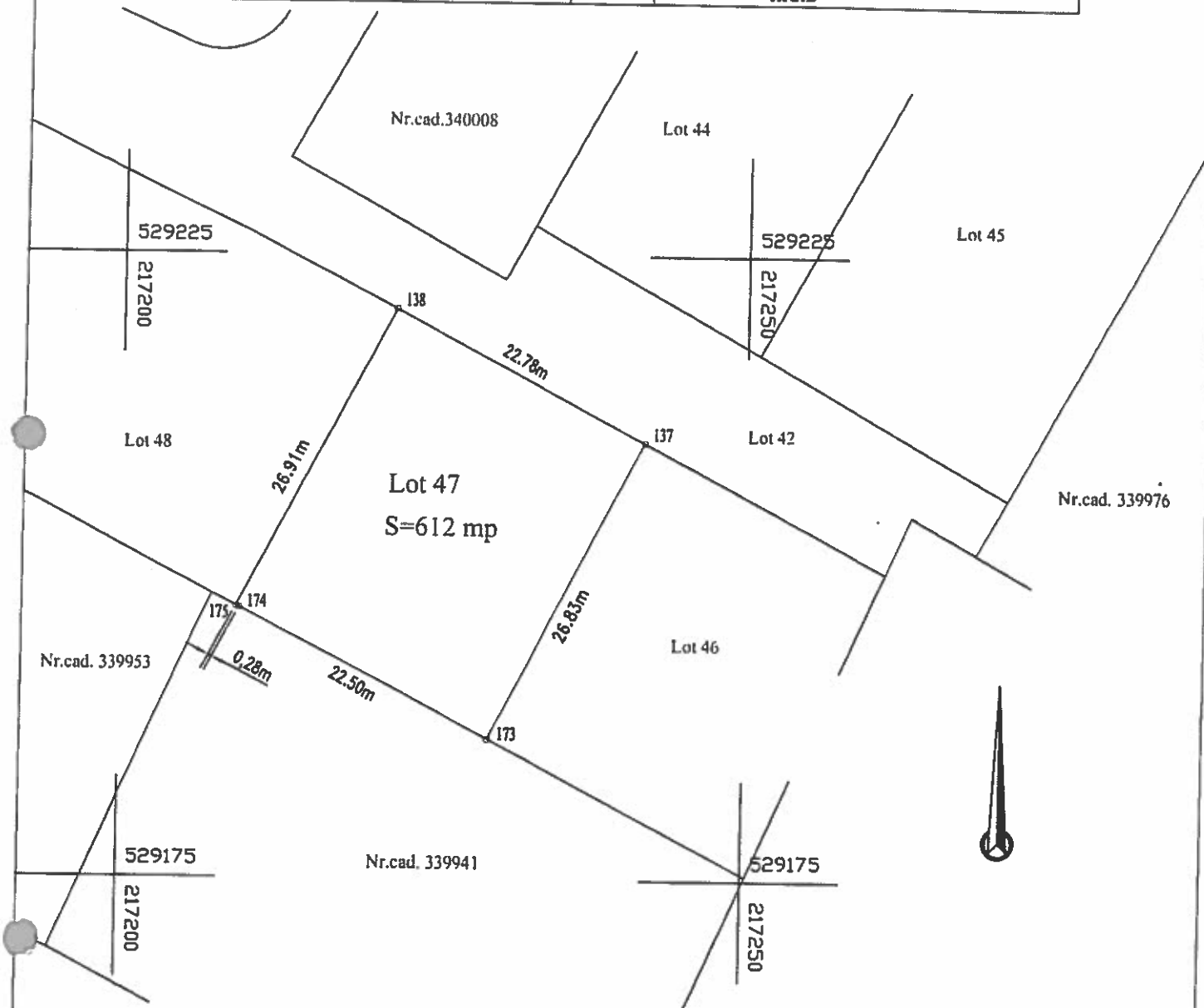
Confirm introducerea imobilului in baza de date integrata
cerere nr. 138257 / 05-10-2023
Semnatura si pecetea

Oficiul de Cadastru si Publicitate Imobiliara Arad
Nume si prenume SAFTA IONEL NICOLAE
Funcția consilier

Plan de amplasament si delimitare a imobilului
Scara 1:500

Nr. cadastral	Suprafata masurata	Adresa imobilului
365145	612 mp	Localitatea ARAD - Lot 47

Cartea Funciara nr.	UAT	ARAD
---------------------	-----	------



A. Date referitoare la teren

Nr. parcela	Categorie de folosinta	Suprafata (mp)	Mentiuni
1	Arabil	612 mp	Imobil intravilan neimprejmuit
Total		612 mp	

B. Date referitoare la constructii

Cod	Destinatia	Suprafata construita la sol (mp)	Mentiuni
-	-	-	-
Total		-	-

Suprafata totala masurata a imobilului = 612 mp
Suprafata din act = 612 mp

Executant: S.C. TOPO SERVICE S.R.L.
Telefon: 0257/253008
Data: 2023.10.11
13:41:57 +03'00'

Digitally signed by Ionel Lazar
Date: 2023.10.11
13:41:57 +03'00'

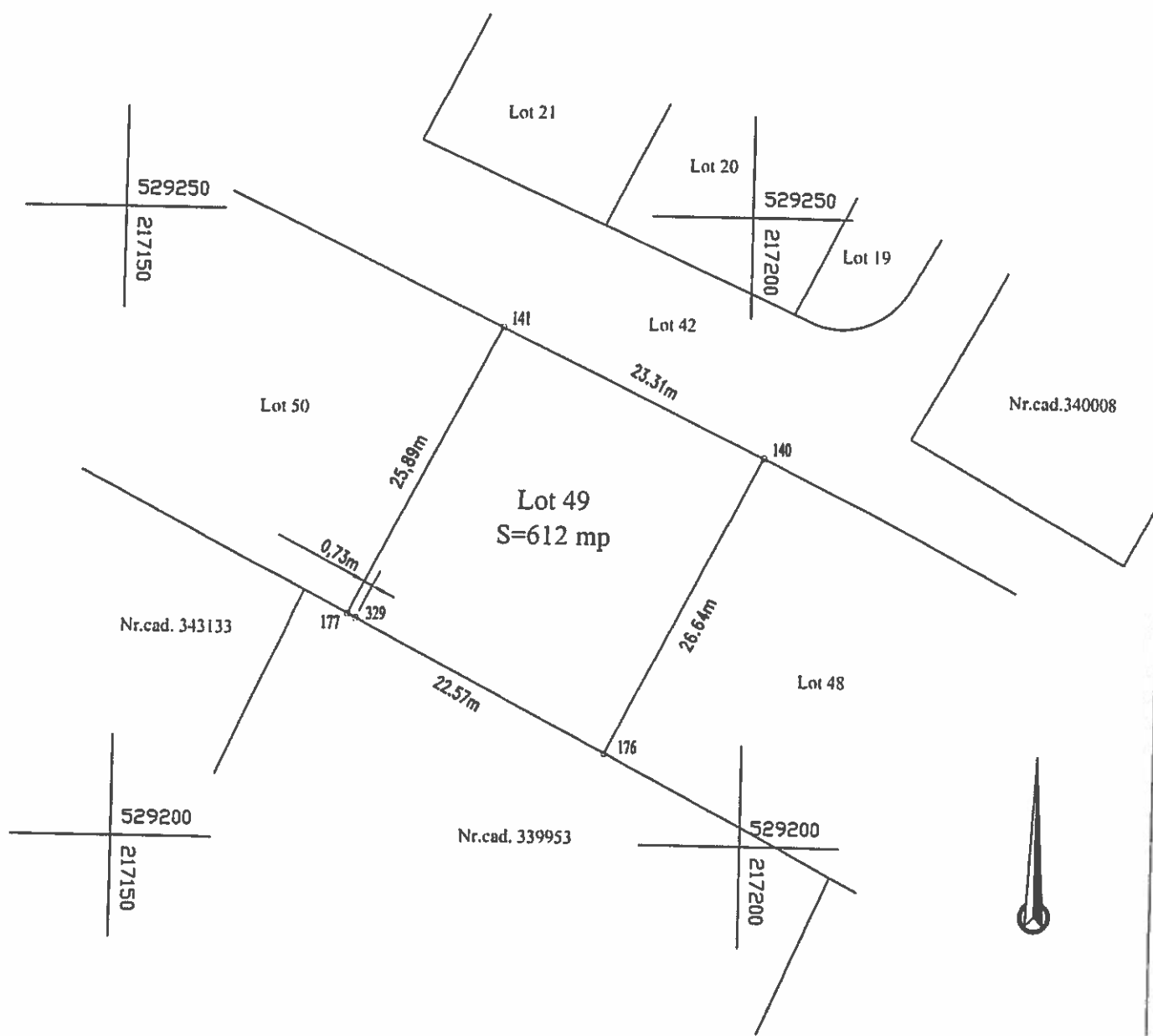
Inspector
Confirm introducerea imobilului in baza de date integrata
cerere nr. 1382577/05-10-2023

Semnatura si parafa
Data
Oficiul de Cadastru si Publicitate Imobiliara Arad
Nume si prenume SAFTA IONEL NICOLAE
Funcția consilier

Plan de amplasament si delimitare a imobilului
Scara 1:500

Nr. cadastral	Suprafata masurata	Adresa imobilului
365147	612 mp	Localitatea ARAD - Lot 49

Cartea Funciara nr.	UAT	ARAD
---------------------	-----	------



A. Date referitoare la teren

Nr. parcela	Categorie de folosinta	Suprafata (mp)	Mentiuuni
1	Arabil	612 mp	Imobil intravilan neimpregmuit
Total		612 mp	

B. Date referitoare la constructii

Cod	Destinatia	Suprafata construita la sol (mp)	Mentiuuni
-	-	-	-
Total		-	-

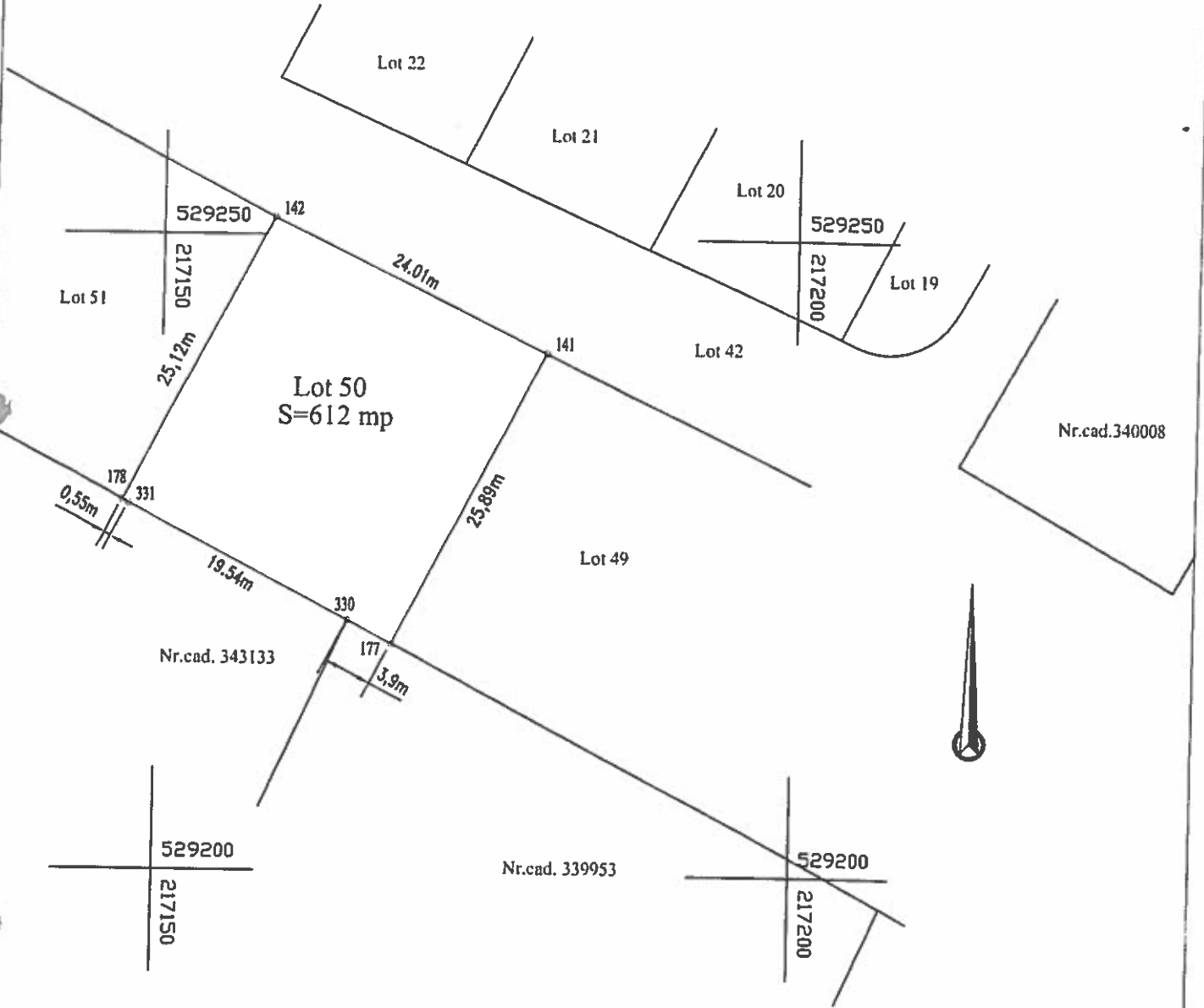
Suprafata totala masurata a imobilului = 612 mp
Suprafata din act = 612 mp

Executant: S.C. TOPO SERVICE S.R.L.
Telefon: 0257/253008
Digitaly signed by
Ionel Lazar
Date: 2023.10.11
13:42:47 +03'00'

Inspector
Confirm introducerea imobilului in baza de date integrata
cerere nr. 138257705-10-2023
Semnatura si parafa
Oficiul de Cadastru si Publicitate Imobiliara Arad
Data
Nume si prenume SAFTA IONEL NICOLAE
Funcția consilier

Plan de amplasament si delimitare a imobilului
Scara 1:500

Nr. cadastral	Suprafata masurata	Adresa imobilului
365148	612 mp	Localitatea ARAD - Lot 50
Cartea Funciara nr.	UAT	ARAD



A. Date referitoare la teren.

Nr. parcela	Categoria de folosinta	Suprafata (mp)	Mentiuni
1	CC	612 mp	Imobil intravilan neimprejmuit
Total		612 mp	

B. Date referitoare la constructii

Cod	Destinatia	Suprafata construita la sol (mp)	Mentiuni
-	-	-	-
Total		-	-

Suprafata totala masurata a imobilului = 612 mp
Suprafata din act = 612 mp

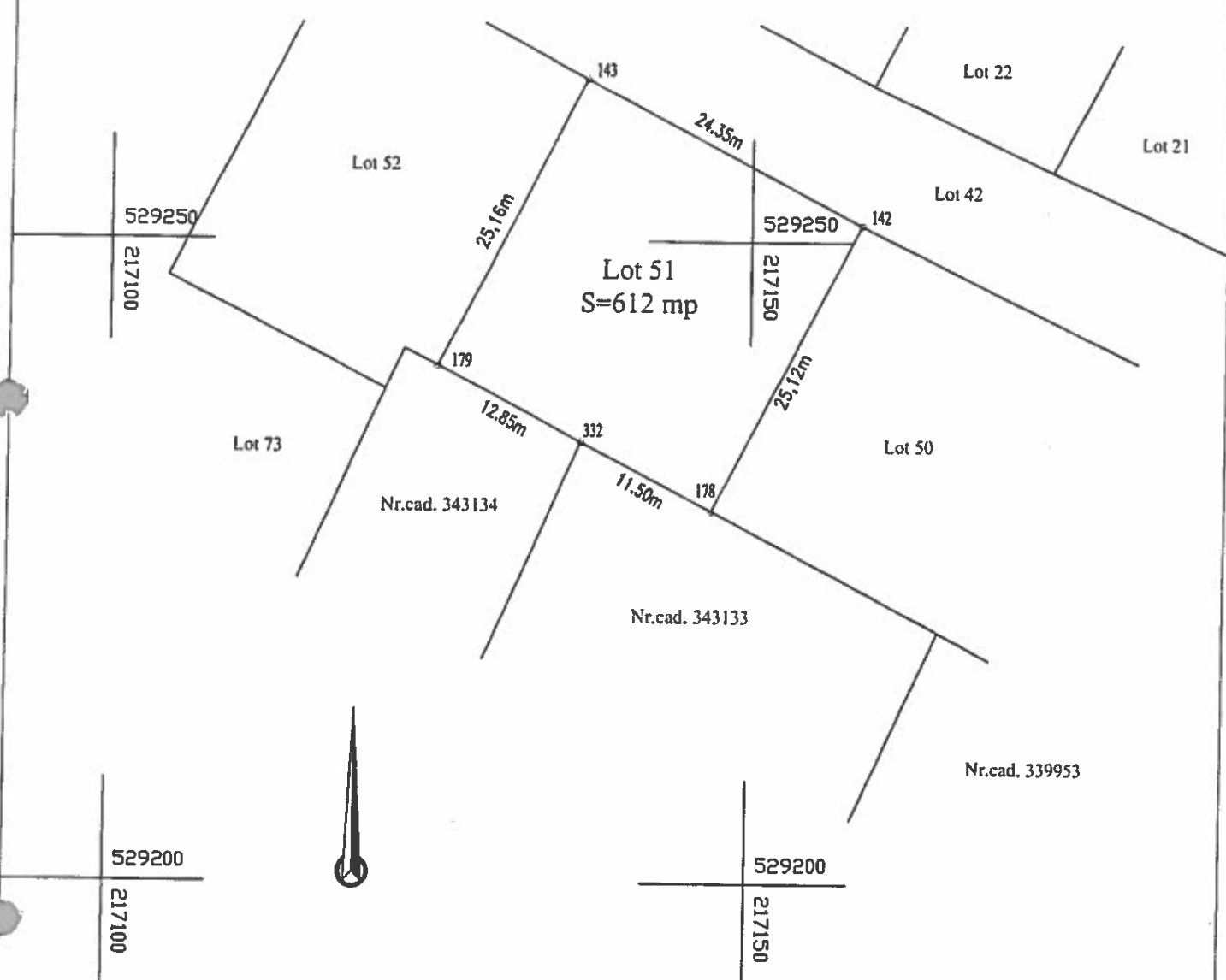
Executanti: S.C. TOPO SERVICE S.R.L.
Telefon: 0267/263008
Digitally signed by
Ionel Lazar
Date: 2023.10.11
13:43:21 +03'00'

Inspector
Confirm introducerea imobilului in baza de date integrata
cerere nr. 138257/05-10-2023
Semnatura si parafa
Oficiul de Cadastru si Publicitate Imobiliara Arad
Nume si prenume SAFTA IONEL NICOLAE
Funcția consilier

Plan de amplasament si delimitare a imobilului
Scara 1:500

ANEXA 11
Anexa 16

Nr. cadastral	Suprafata masurata	Adresa imobilului
365149	612 mp	Localitatea ARAD - Lot 51
Cartea Funciara nr.	UAT	ARAD



A. Date referitoare la teren

Nr. parcela	Categorie de folosinta	Suprafata (mp)	Mentiuni
1	CC	612 mp	Imobil intravilan neimprejmuit
Total		612 mp	

B. Date referitoare la constructii

Cod	Destinatia	Suprafata construita la sol (mp)	Mentiuni
-	-	-	-
Total		-	-

Suprafata totala masurata a imobilului = 612 mp
Suprafata din act = 612 mp

Executant: S.C. TOPO SERVICE S.R.L.
Telefon: 0257/253008
Digitally signed by
Ionel Lazar
Date: 2023.10.11
13:45:55 +03'00'

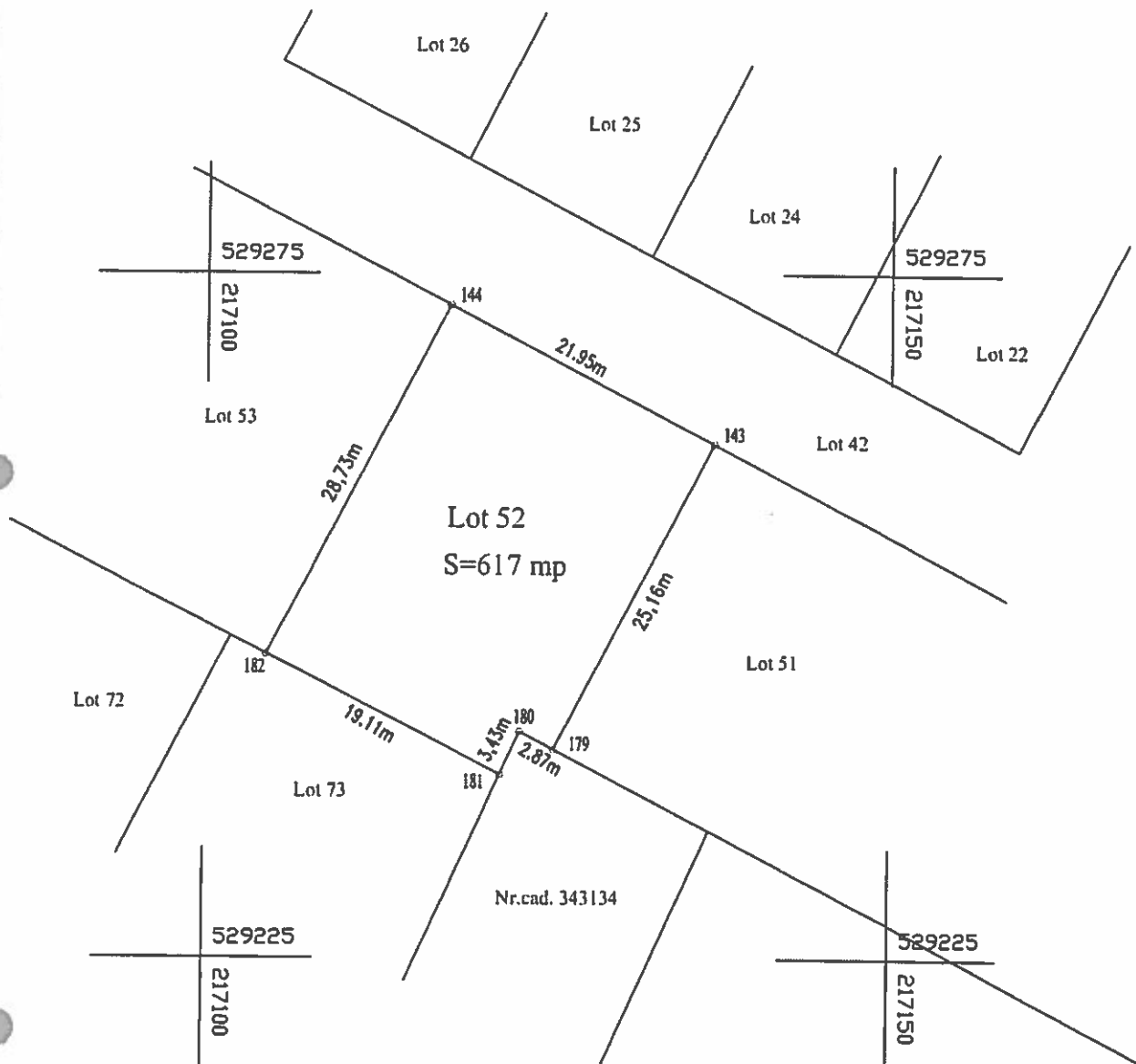
Inspector
Confirm introducerea imobilului in baza de date integrata
cerere nr. 138257 / 05-10-2023
Oficiul de Cadastru si Publicitate Imobiliara Arad
Nume si prenume SAFTA IONEL NICOLAE
Functia consilier

Plan de amplasament si delimitare a imobilului
Scara 1:500

Anexa 16

Nr. cadastral	Suprafata masurata	Adresa imobilului
365150	617 mp	Localitatea ARAD - Lot 52

Cartea Funciara nr.	UAT	ARAD
---------------------	-----	------



A. Date referitoare la teren

Nr. parcela	Categorie de folosinta	Suprafata (mp)	Mentiuni
1	Arabil	617 mp	Imobil intravilan neimprejmuit
Total		617 mp	

B. Date referitoare la constructii

Cod	Destinatia	Suprafata construita la sol (mp)	Mentiuni
-	-	-	-
Total		-	-

Suprafata totala masurata a imobilului = 617 mp
Suprafata din act = 617 mp

Executant: S.C. TOPO SERVICE S.R.L.
Telefon: 0257/263008

Digitally signed by
Ionel Lazar

Semnatura si stampila
Ionel Lazar
Date: 2023.10.11
13:46:51 +03'00'

Inspector

Confirm introducerea imobilului in baza de date integrata
cerere nr. 138257 / 05-10-2023

Semnatura si perche

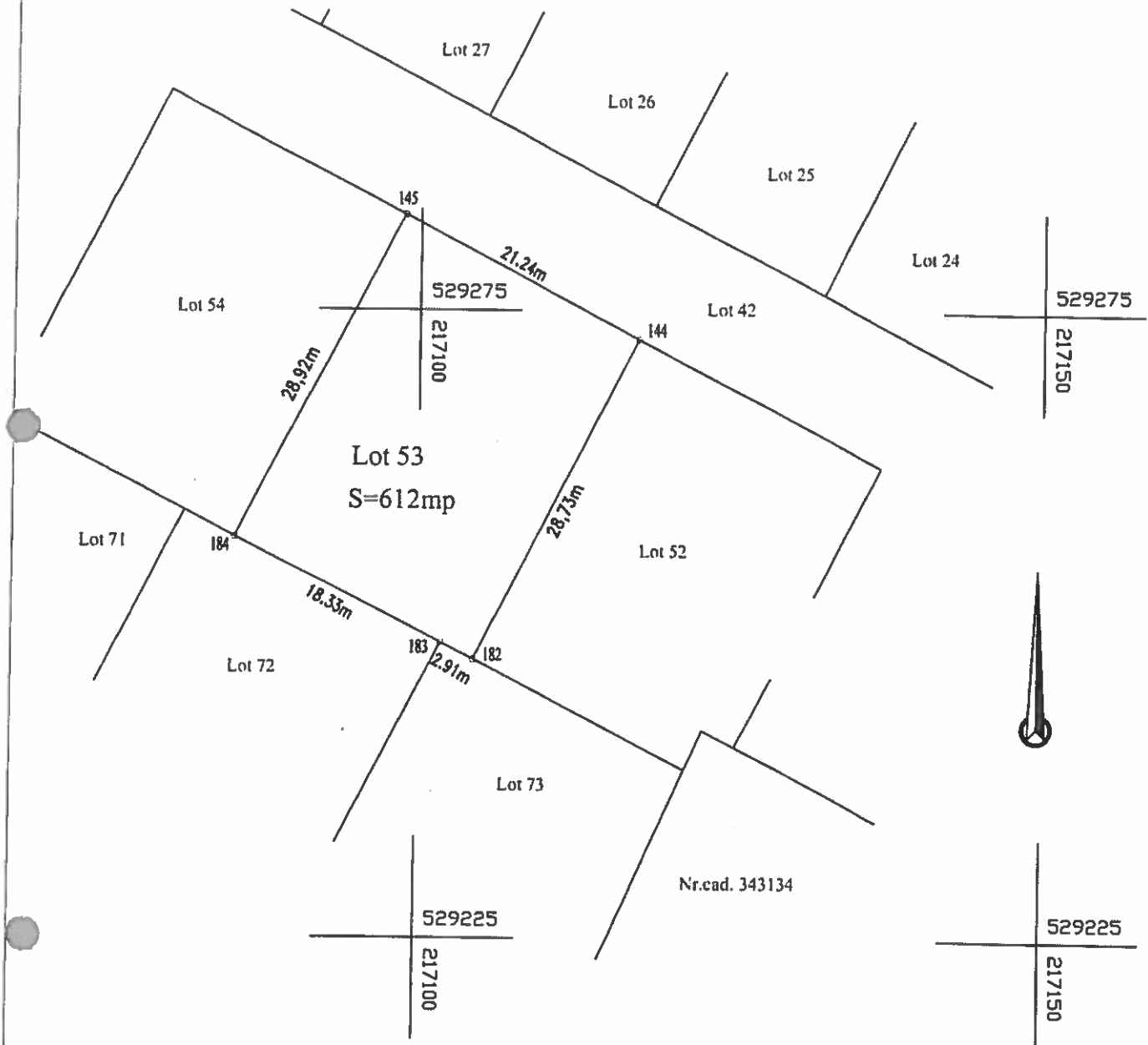
Oficiul de Cadastru si Publicitate Imobiliara Arad
Nume si prenume SAFTA IONEL NICOLAE
Funcția consilier

Plan de amplasament si delimitare a imobilului
Scara 1:500

ANEXA 13
Anexa 16

Nr. cadastral	Suprafata masurata	Adresa imobilului
365151	612 mp	Localitatea ARAD - Lot 53

Cartea Funciara nr.	UAT	ARAD
---------------------	-----	------



A. Date referitoare la teren

Nr. parcela	Categorie de folosinta	Suprafata (mp)	Mentiiuni
1	Arabil	612 mp	Imobil intravilan neimprejmuil
Total		612 mp	

B. Date referitoare la constructii

Cod	Destinatia	Suprafata construita la sol (mp)	Mentiiuni
-	-	-	-
Total		-	-

Suprafata totala masurata a imobilului = 612 mp
Suprafata din act = 612 mp

Executant: S.C. TOPO SERVICE S.R.L.
Telefon: 0257/253008
Data: 2023.10.11 13:47:49 +03'00'

Inspector
Confirm introducerea imobilului in baza de date integrata
cerere nr. 138257 / 05-10-2023

Oficiul de Cadastru si Publicitate Imobiliara Arad
Nume si prenume SAFTA IONEL NICOLAE
Funcția consilier

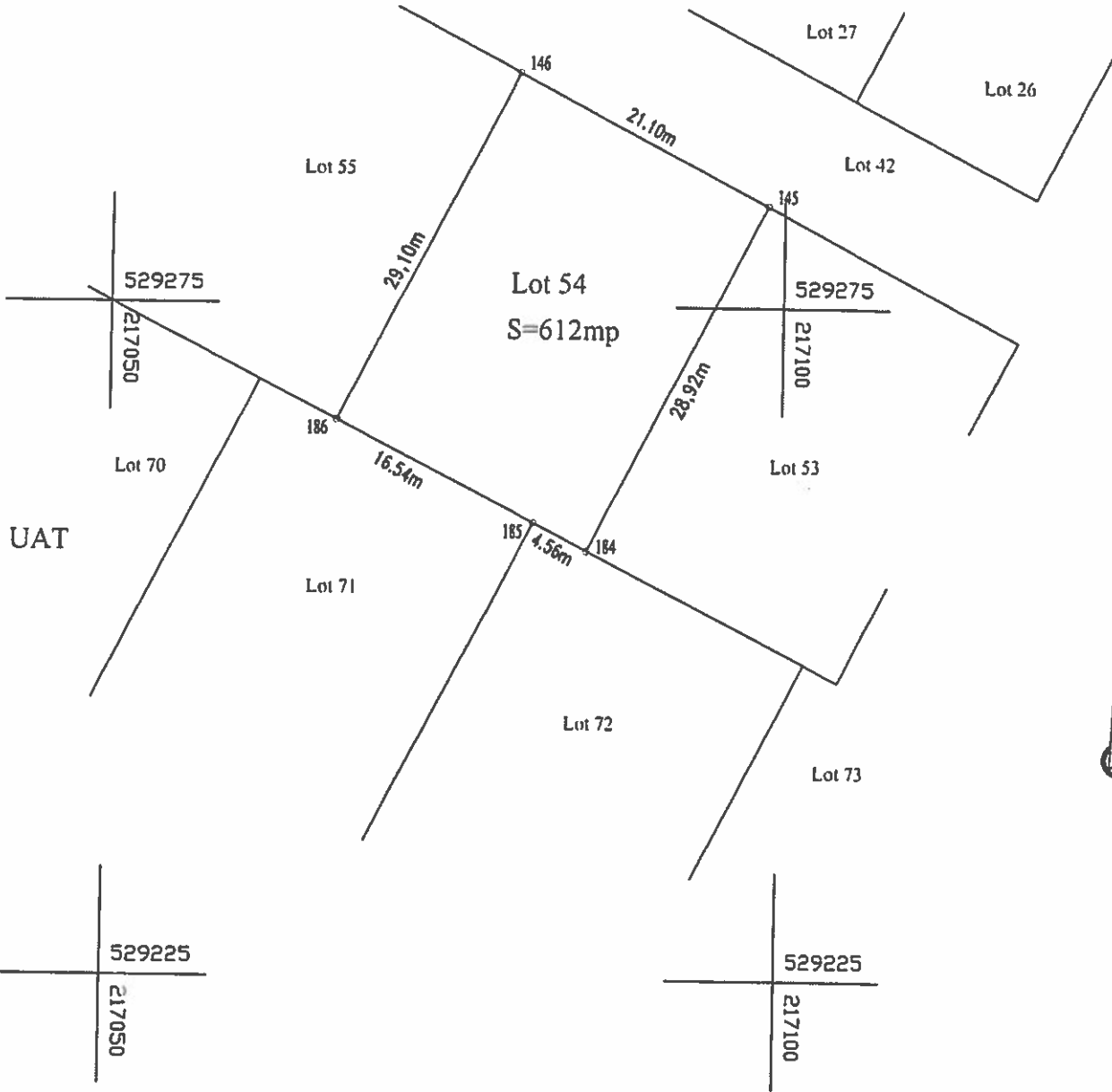
ANEXA 4

Plan de amplasament si delimitare a imobilului
Scara 1:500

Anexa 16

Nr. cadastral	Suprafata masurata	Adresa imobilului
365152	612 mp	Localitatea ARAD - Lot 54

Cartea Funciara nr.	UAT	ARAD
---------------------	-----	------



A. Date referitoare la teren

Nr. parcela	Categorie de folosinta	Suprafata (mp)	Mentiuni
1	Arabil	612 mp	Imobil intravilan neimprejmuit
Total		612 mp	

B. Date referitoare la constructii

Cod	Destinatia	Suprafata construita la sol (mp)	Mentiuni
-	-	-	-
Total		-	-

Suprafata totala masurata a imobilului = 612 mp
Suprafata din act = 612 mp

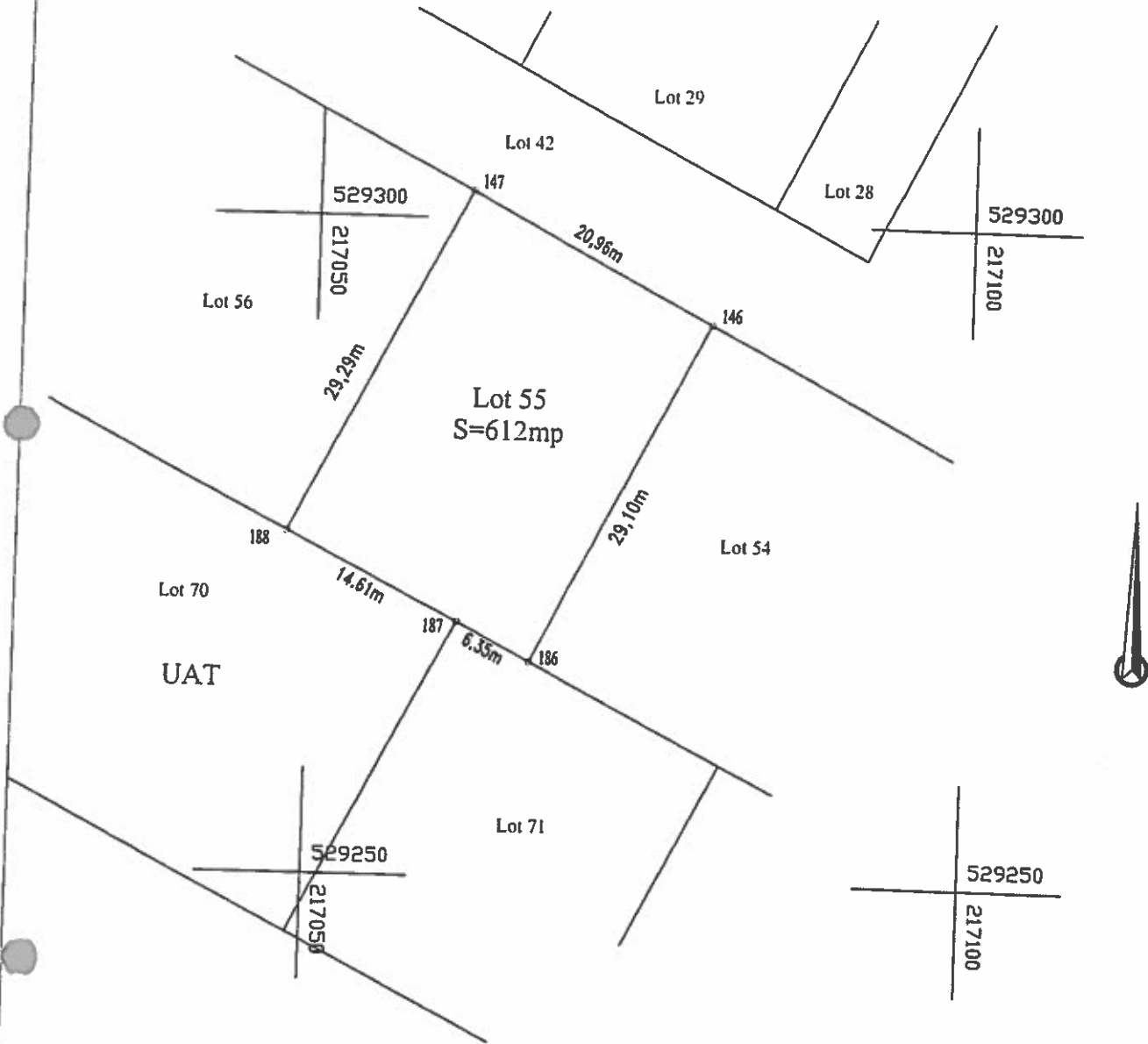
Executant: S.C. TOPO SERVICE S.R.L.
Telefon: 0257/253008
Digitally signed by Ionel Lazar
Date: 2023.10.11 13:48:21 +03'00'

Inspector
Confirm introducerea imobilului in baza de date integrata cerere nr. 138257 / 05-10-2023
Semnatura si parafa
Data
Oficiul de Cadastru si Publicitate Imobiliara Arad
Nume si prenume SAFTA IONEL NICOLAE
Funcția consilier

Plan de amplasament si delimitare a imobilului
Scara 1:500

ANEZA 16
Aneza 16

Nr. cadastral	Suprafata masurata	Adresa imobilului
365153	612 mp	Localitatea ARAD - Lot 55
Cartea Funciara nr.	UAT	ARAD



A. Date referitoare la teren

Nr. parcela	Categorie de folosinta	Suprafata (mp)	Mentiiuni
1	Arabil	612 mp	Imobil intravilan neimprejmuit
Total		612 mp	

B. Date referitoare la constructii

Cod	Destinatia	Suprafata construita la sol (mp)	Mentiiuni
-	-	-	-
Total		-	-

Suprafata totala masurata a imobilului = 612 mp
Suprafata din act = 612 mp

Executant: S.C. TOPO SERVICE S.R.L.
Telefon: 0257/259008
Comisia de masuratori a terenurilor
Date: 2023.10.11
13:48:47 +03'00'

Inspector
Confirm introducerea imobilului in baza de date integrata
cerere nr. 138257 / 05-10-2023
Semnatura si parafa

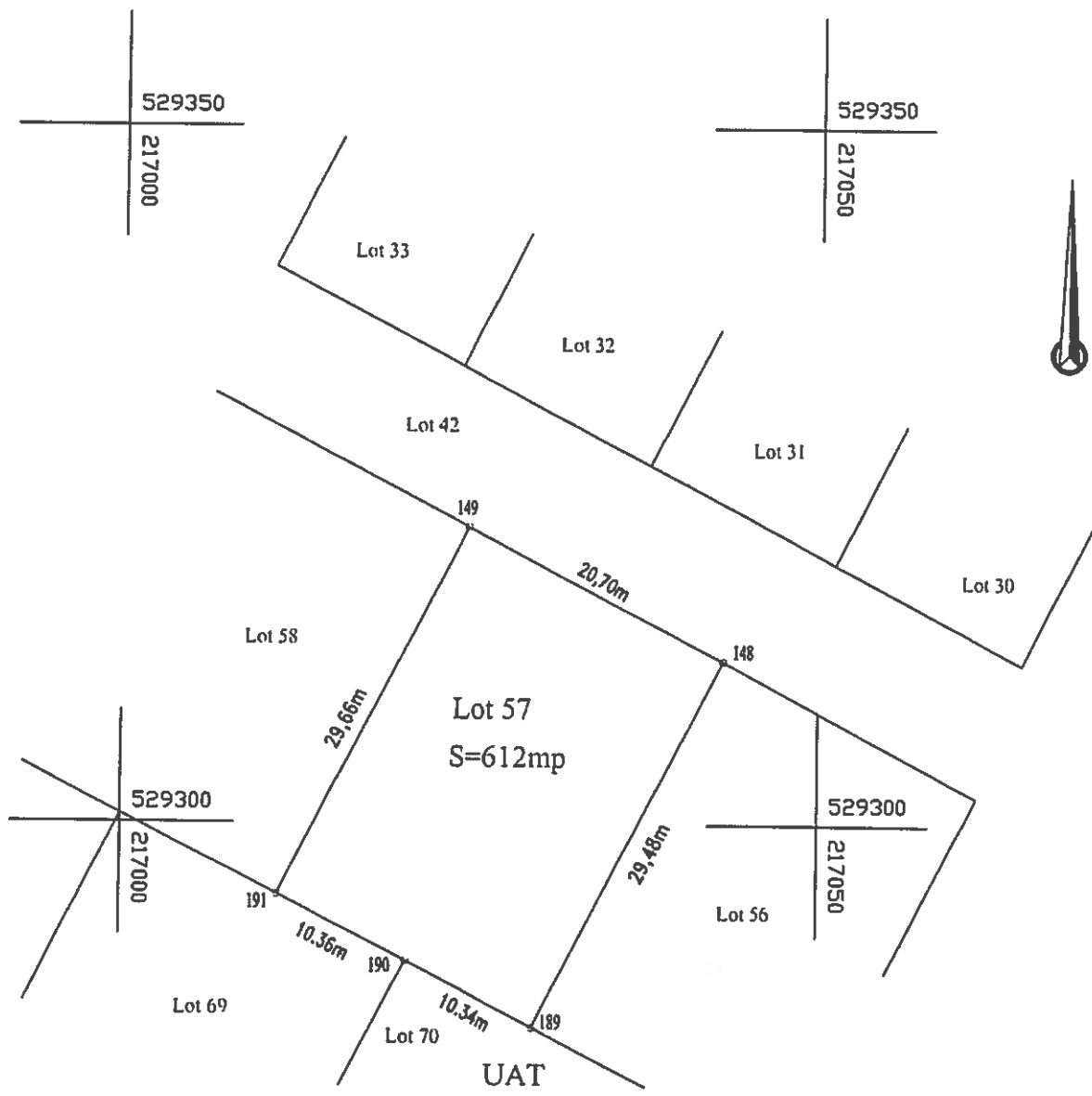
Oficiul de Cadastru si Publicitate Imobiliară Arad
Nume și prenume SAFTA IONEL NICOLAE
Funcția consilier

ANEXA 17

Plan de amplasament si delimitare a imobilului
Scara 1:500

Aneza 16

Nr. cadastral	Suprafata masurata	Adresa imobilului
365155	612 mp	Localitatea ARAD - Lot 57
Cartea Funciara nr.	UAT	ARAD



A. Date referitoare la teren

Nr. parcela	Categorie de folosinta	Suprafata (mp)	Mentiuni
1	Arabil	612 mp	Imobil intravilan neimprejmuil
Total		612 mp	

B. Date referitoare la constructii

Cod	Destinatia	Suprafata construita la sol (mp)	Mentiuni
-	-	-	-
Total		-	-

Suprafata totala masurata a imobilului = 612 mp
Suprafata din act = 612 mp

Executant: S.C. TOPO SERVICE S.R.L.
Telefon: 0257/253008
Ionel Lazar
Semnatura si stampila
Ionel Lazar
Date: 2023.10.11
13:49:50 +03'00'

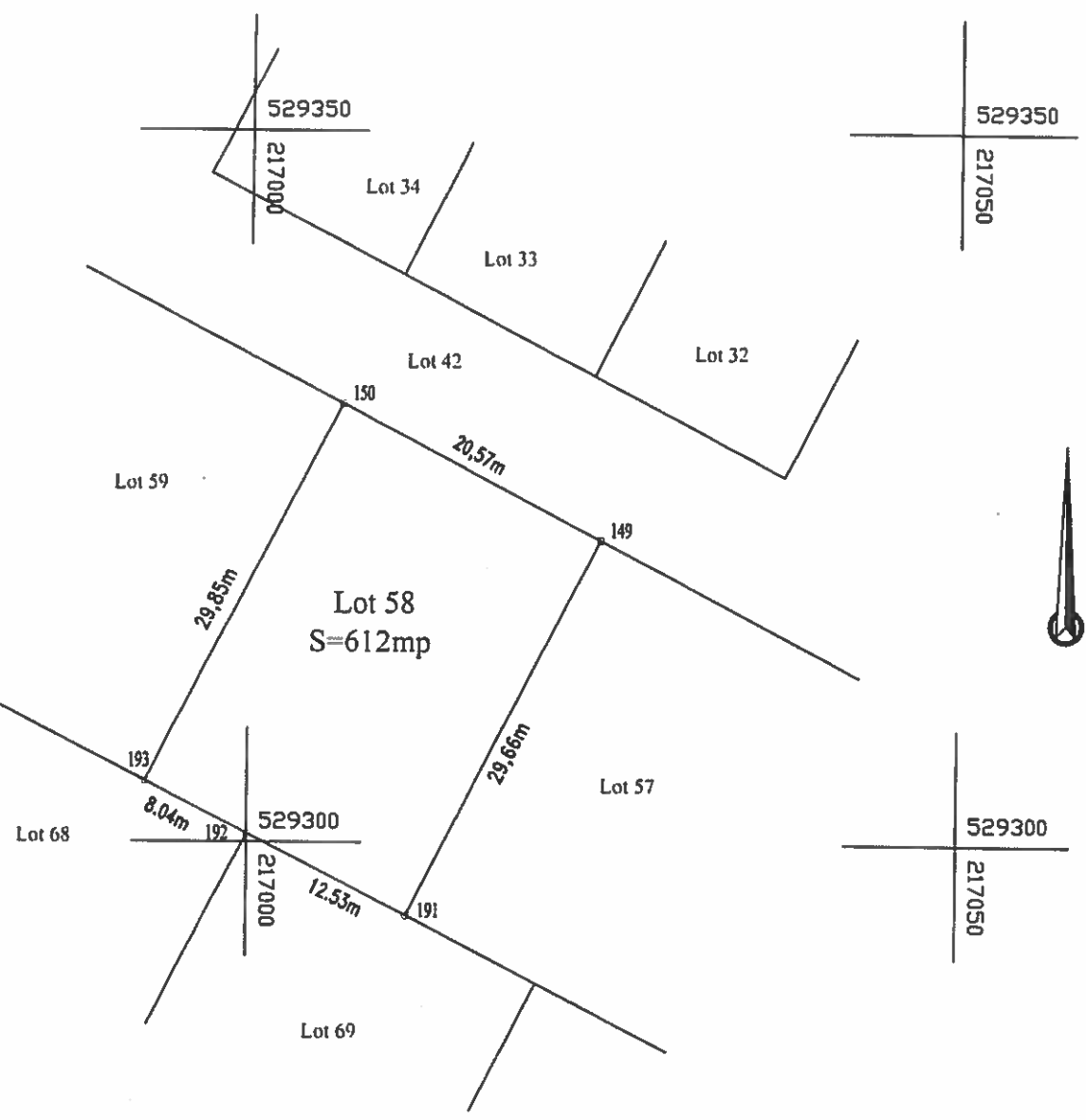
Inspector
Confirma introducerea imobilului in baza de date integrata
cerere nr. 138257 / 05-10-2023
Semnatura si parafa

Date
Oficiul de Cadastru si Publicitate Imobiliară Arad
Nume și prenume SAFTA IONEL NICOLAE
Funcția consilier

Plan de amplasament si delimitare a imobilului
Scara 1:500

Nr. cadastral	Suprafata masurata	Adresa imobilului
365156	612 mp	Localitatea ARAD - Lot 58

Cartea Funciara nr.	UAT
	ARAD



A. Date referitoare la teren

Nr. parcela	Categorie de folosinta	Suprafata (mp)	Mentiiuni
1	Arabil	612 mp	Imobil intravilan neimprejmuit
Total		612 mp	

B. Date referitoare la constructii

Cod	Destinatia	Suprafata construita la sol (mp)	Mentiiuni
-	-	-	-
Total		-	

Suprafata totala masurata a imobilului = 612 mp
Suprafata din act = 612 mp

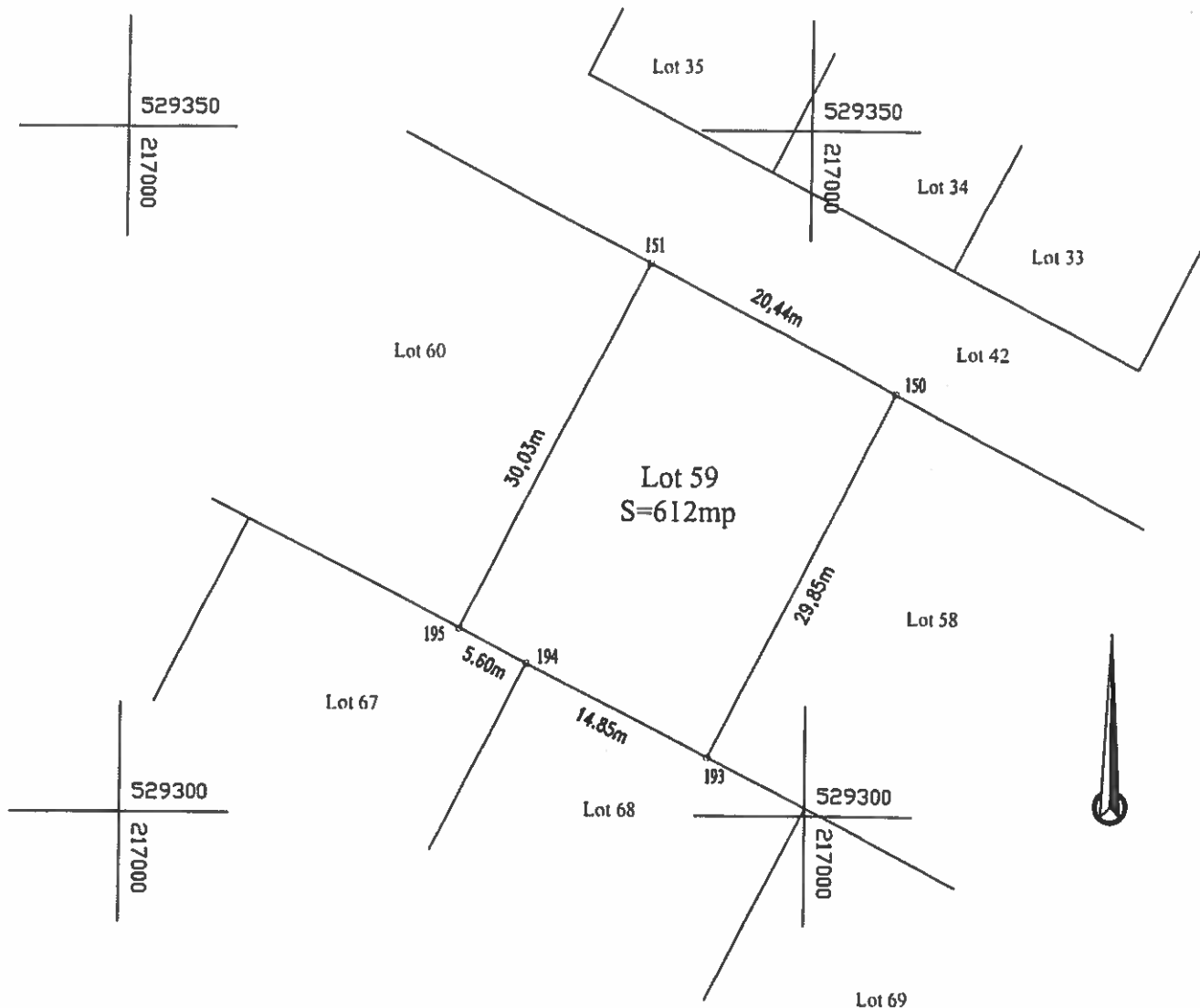
Executant: S.C.TOPO SERVICE S.R.L.
Telefon: 0257/253008
Digitally signed by Ionel Lazar
Date: 2023.10.11 13:50:23 +03'00'

Inspector
Confirm introducerea imobilului in baza de date integrata cerere nr. 138257 / 05-10-2023
Semnatura si parafa

Data
Oficiul de Cadastru si Publicitate Imobiliara Arad
Nume si prenume SAFTA IONEL NICOLAE
Funcția consilier

Plan de amplasament si delimitare a imobilului
Scara 1:500

Nr. cadastral	Suprafata masurata	Adresa imobilului
365157	612 mp	Localitatea ARAD - Lot 59
Cartea Funciara nr.	UAT	ARAD



A. Date referitoare la teren

Nr. parcela	Categorie de folosinta	Suprafata (mp)	Mentiuni
1	Arabil	612 mp	Imobil intravilan neimprejmuit
Total		612 mp	

B. Date referitoare la constructii

Cod	Destinatia	Suprafata construita la sol (mp)	Mentiuni
-	-	-	-
Total		-	-

Suprafata totala masurata a imobilului = 612 mp
Suprafata din act = 612 mp

Executant: S.C. TOPO SERVICE S.R.L.
Telefon: 0257/253008
Data: 2023.10.11
13:52:09 +03'00'

Digitally signed by
Ionel Lazar

Inspector
Confirma introducerea imobilului in baza de date integrata
cerere nr. 138257 / 05-10-2023
Semnatura si parafa

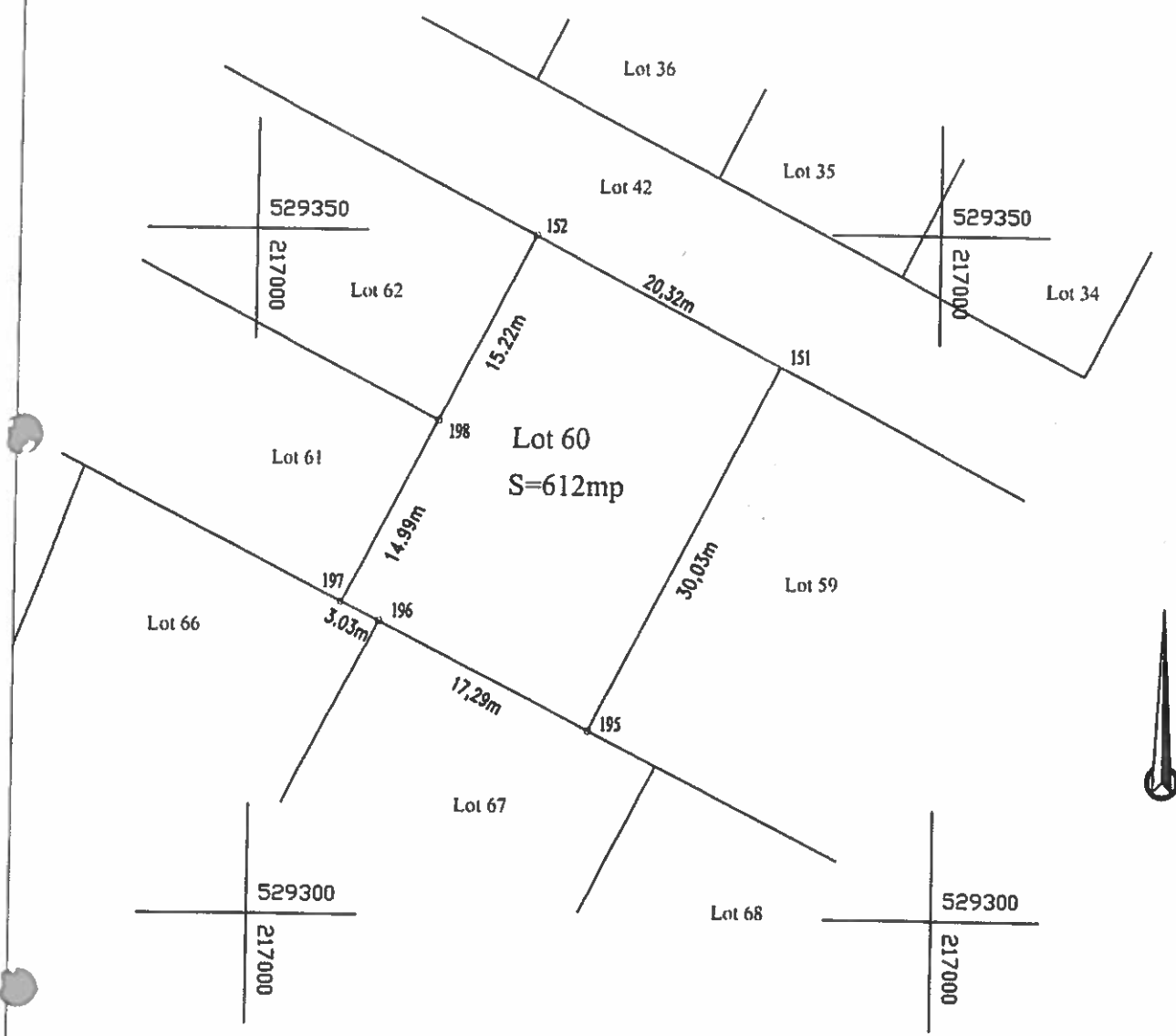
Oficiul de Cadastru si Publicitate Imobiliara Arad
Nume si prenume SAFTA IONEL NICOLAE
Funcția consilier

Plan de amplasament si delimitare a imobilului

Scara 1:500

Nr. cadastral	Suprafata masurata	Adresa imobilului
365158	612 mp	Localitatea ARAD - Lot 60

Cartea Funciara nr.	UAT	ARAD
---------------------	-----	------



A. Date referitoare la teren

Nr. parcela	Categorie de folosinta	Suprafata (mp)	Mentiuni
1	Arabil	612 mp	Imobil intravilan neimprejmuit
Total		612 mp	

B. Date referitoare la constructii

Cod	Destinatia	Suprafata construita la sol (mp)	Mentiuni
-	-	-	-
Total		-	-

Suprafata totala masurata a imobilului = 612 mp
Suprafata din act = 612 mp

Executant: S.C. TOPO SERVICE S.R.L.
Telefon: 0257/253008
Com. m. E. Suprafata masurata ilor la teren.
Doresc sa confirm in acest mod ca aceasta este o copie corecta si completa a planului de amplasament si delimitare a terenului.
Semnatura si stampila
Ionel Lazar
Date: 2023.10.11
13:52:27 +03'00'

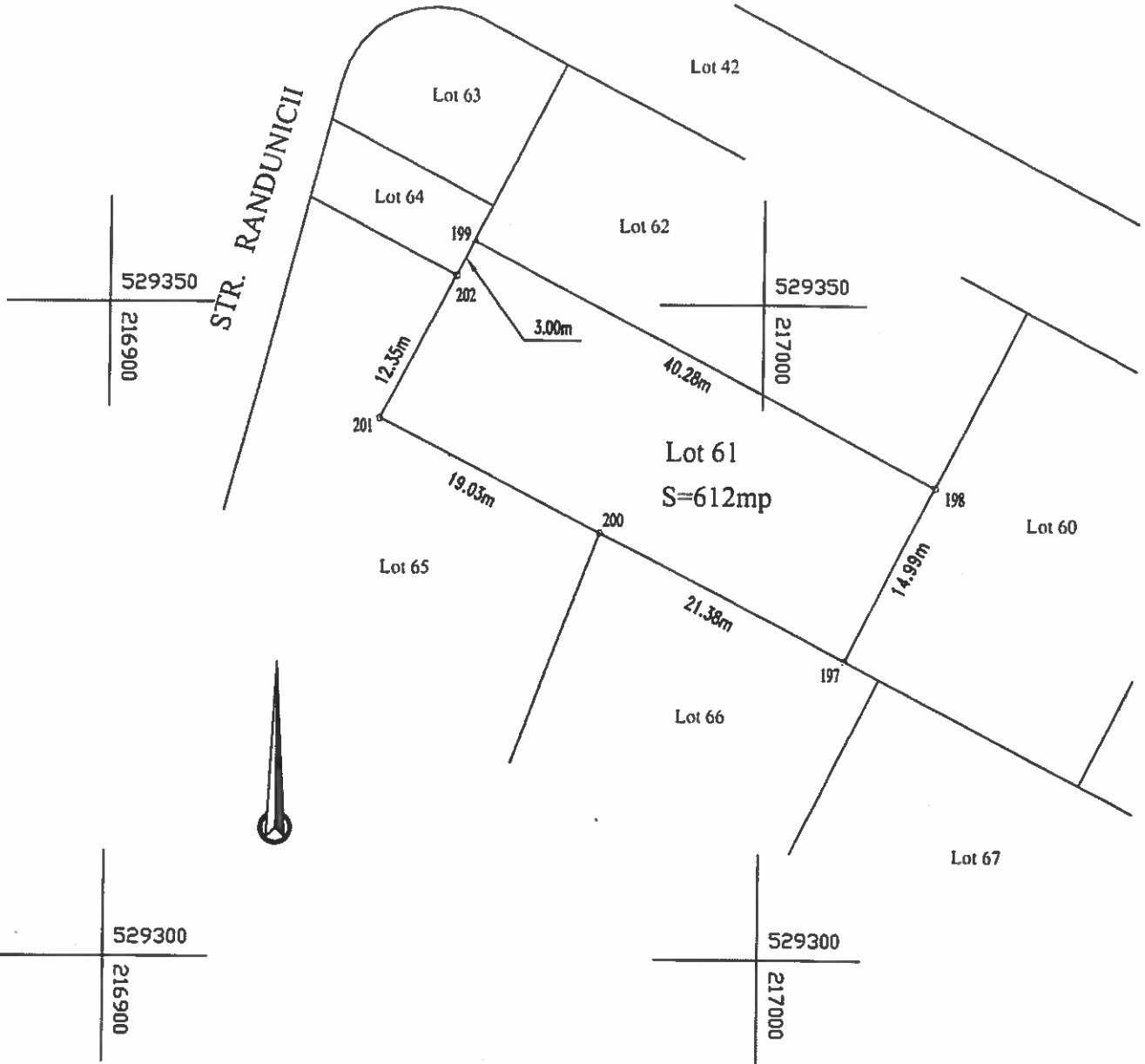
Inspector
Confirm introducerea imobilului in baza de date integrata
cerere nr. 138257 / 05-10-2023
Semnatura si parafa

Oficiul de Cadastru si Publicitate Imobiliara Arad
Nume si prenume SAFTA IONEL NICOLAE
Funcția consilier

Plan de amplasament si delimitare a imobilului
Scara 1:500

Nr. cadastral	Suprafata masurata	Adresa imobilului
365159	612 mp	Localitatea ARAD - Lot 61

Cartea Funciara nr.	UAT	ARAD
---------------------	-----	------



A. Date referitoare la teren

Nr. parcela	Categorie de folosinta	Suprafata (mp)	Mentiuni
1	Arabil	612 mp	Imobil intravilan neimprejmuit
Total		612 mp	

B. Date referitoare la constructii

Cod	Destinatia	Suprafata construita la sol (mp)	Mentiuni
-	-	-	-
Total		-	-

Suprafata totala masurata a imobilului = 612 mp
Suprafata din act = 612 mp

Executanti: S.C. TOPO SERVICE S.R.L.
Telefon: 0257/263008
Digitally signed by Ionel Lazar
Date: 2023.10.11 13:52:49 +03'00'

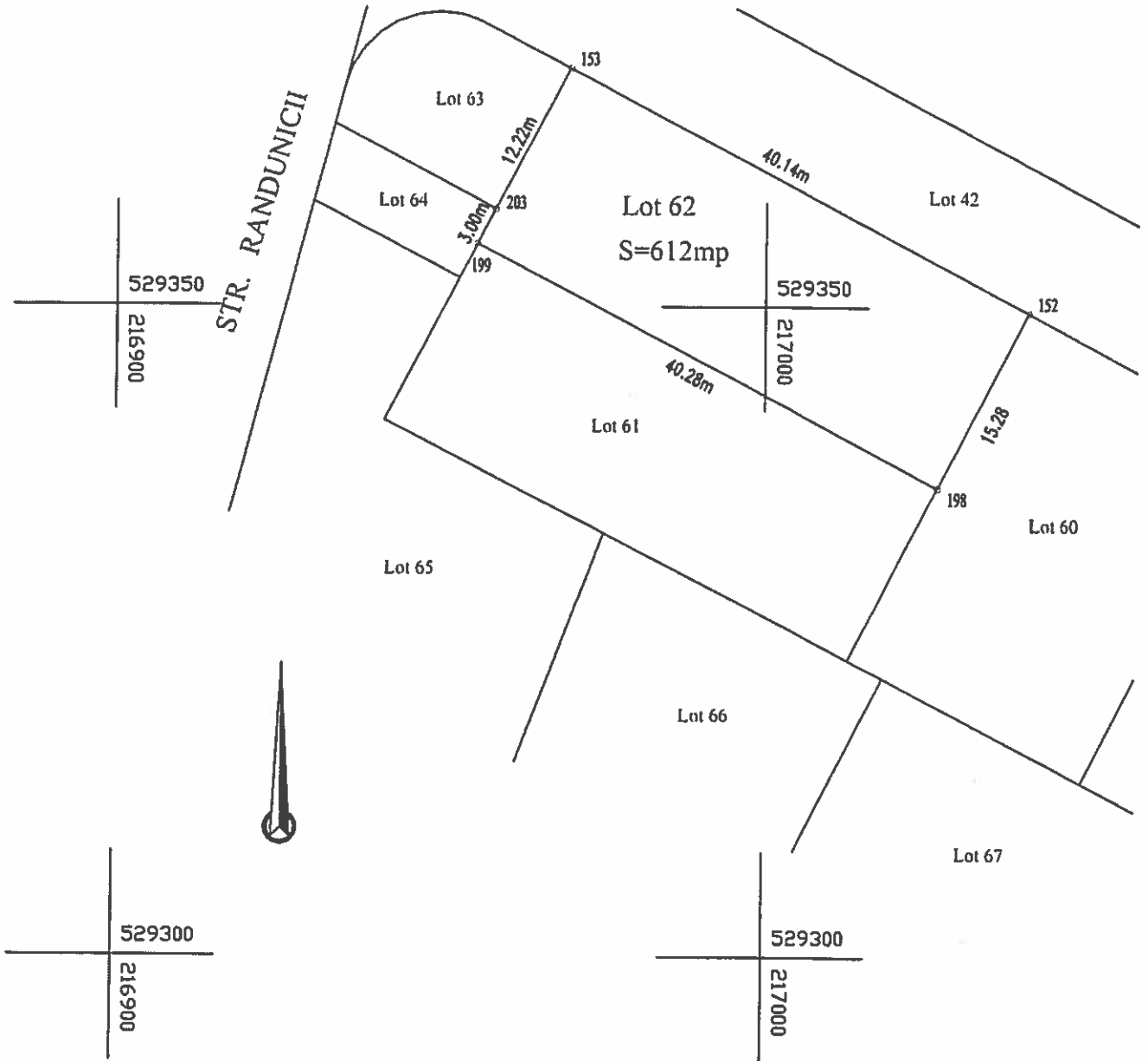
Inspector
Confirm introducerea imobilului in baza de date integrata
cerere nr. 138257 / 05-10-2023
Semnatura si parafa

Oficiul de Cadastru si Publicitate Imobiliara Arad
Nume si prenume SAFTA IONEL NICOLAE
Funcția consilier

Plan de amplasament si delimitare a imobilului
Scara 1:500

Nr. cadastral	Suprafata masurata	Adresa imobilului
365160	612 mp	Localitatea ARAD - Lot 62

Cartea Funciara nr.	UAT	ARAD
---------------------	-----	------



A. Date referitoare la teren

Nr. parcela	Categorie de folosinta	Suprafata (mp)	Mentiiuni
1	Arabil	612 mp	Imobil intravilan neimprejmuit
Total		612 mp	

B. Date referitoare la constructii

Cod	Destinatia	Suprafata construita la sol (mp)	Mentiiuni
-	-	-	-
Total		-	-

Suprafata totala masurata a imobilului = 612 mp
Suprafata din act = 612 mp

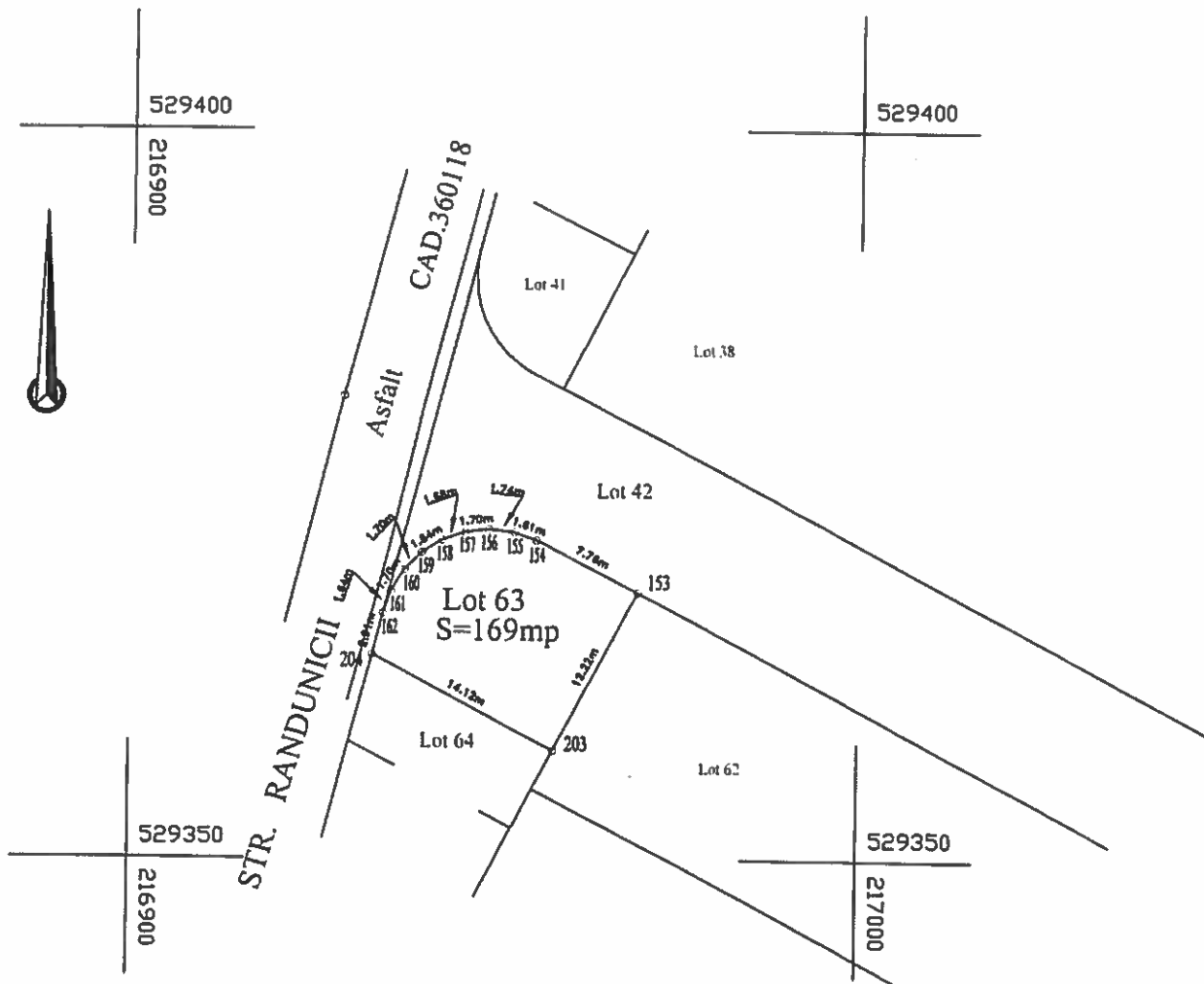
Executant: S.C. TOPO SERVICE S.R.L.
Telefon: 0257/253008
Digitaly signed by Ionel Lazar
Date: 2023.10.11 13:53:13 +03'00'

Inspector
Confirm introducerea imobilului in baza de date integrata cerere nr. 138257 / 05-10-2023
Semnatura si parafa

Oficiul de Cadastru si Publicitate Imobiliara Arad
Nume si prenume SAFTA IONEL NICOLAE
Funcția consilier

Plan de amplasament si delimitare a imobilului
Scara 1:500

Nr. cadastral	Suprafata masurata	Adresa imobilului
365161	169 mp	Localitatea ARAD - Lot 63
Cartea Funciara nr.	UAT	ARAD



A. Date referitoare la teren

Nr. parcela	Categorie de folosinta	Suprafata (mp)	Mentiuni
1	Arabil	169 mp	Imobil intravilan neimprejmuat
Total		169 mp	

B. Date referitoare la constructii

Cod	Destinatia	Suprafata construita la sol (mp)	Mentiuni
-	-	-	-
Total		-	-

Suprafata totala masurata a imobilului = 169 mp
Suprafata din act = 169 mp

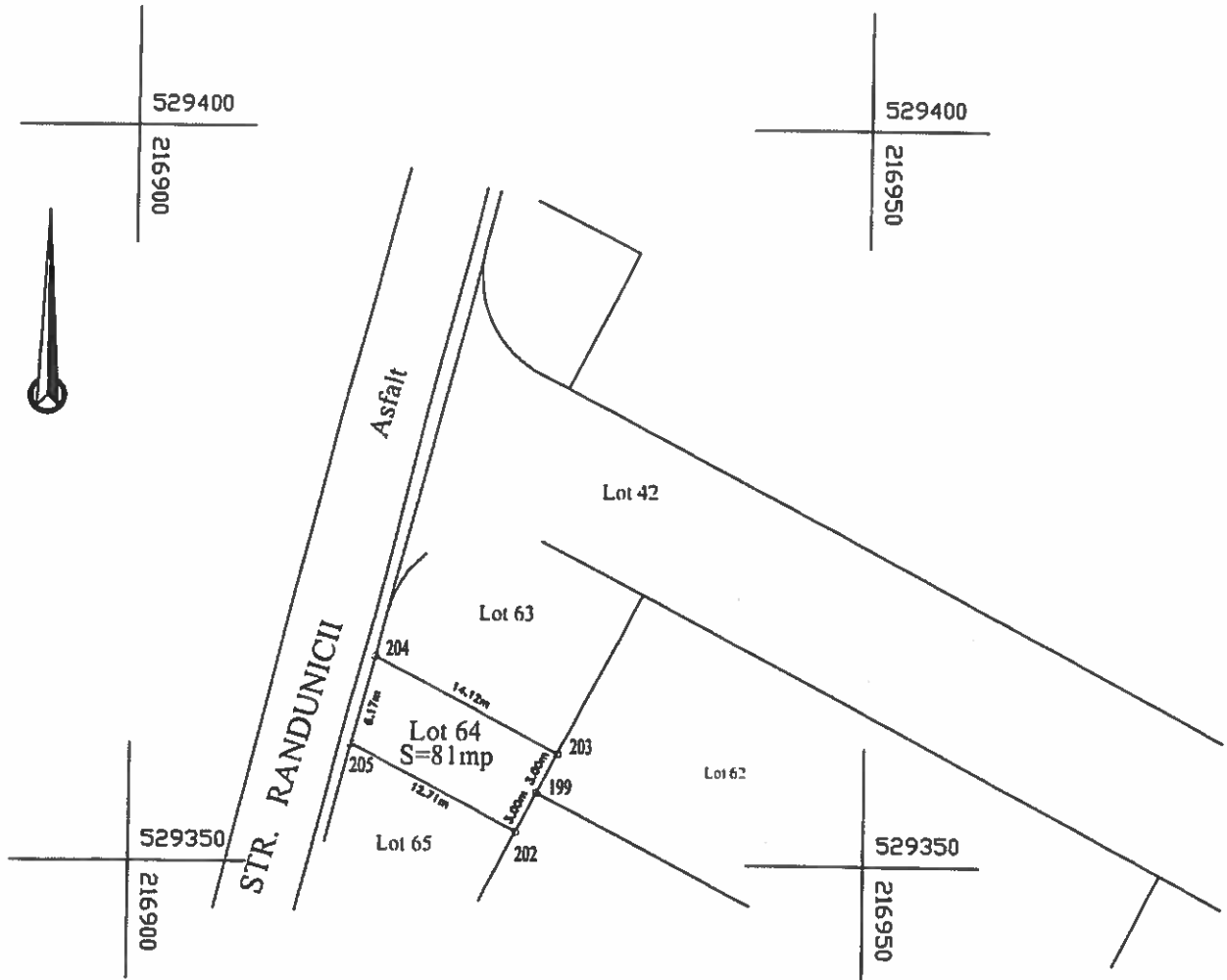
Executant: S.C. TOPO SERVICE S.R.L.
Telefon: 0257/259008
Date: 2023.10.11
13:53:30 +03'00'

Inspector
Confirm introducerea imobilului in baza de date integrata
cerere nr. 138257 / 05-10-2023
Semnatura si parafa

Oficiul de Cadastru si Publicitate Imobiliara Arad
Nume si prenume SAFTA IONEL NICOLAE
Funcția consilier

Plan de amplasament si delimitare a imobilului
Scara 1:500

Nr. cadastral	Suprafata masurata	Adresa imobilului
365162	81 mp	Localitatea ARAD - Lot 64
Cartea Funciara nr.	UAT	ARAD



A. Date referitoare la teren

Nr. parcela	Categorie de folosinta	Suprafata (mp)	Mentiiuni
1	Arabil	81 mp	Imobil intravilan neimprejmuat
Total		81 mp	

B. Date referitoare la constructii

Cod	Destinatia	Suprafata construita la sol (mp)	Mentiiuni
-	-	-	-
Total		-	-

Suprafata totala masurata a imobilului = 81 mp
Suprafata din act = 81 mp

Executant: S.C. TOPO SERVICE S.R.L.
 Telefon: 0257/253008
 Semnatura si stampila
Dorel Ionel Lazar
 Date: 2023.10.11
 13:53:47 +03'00'

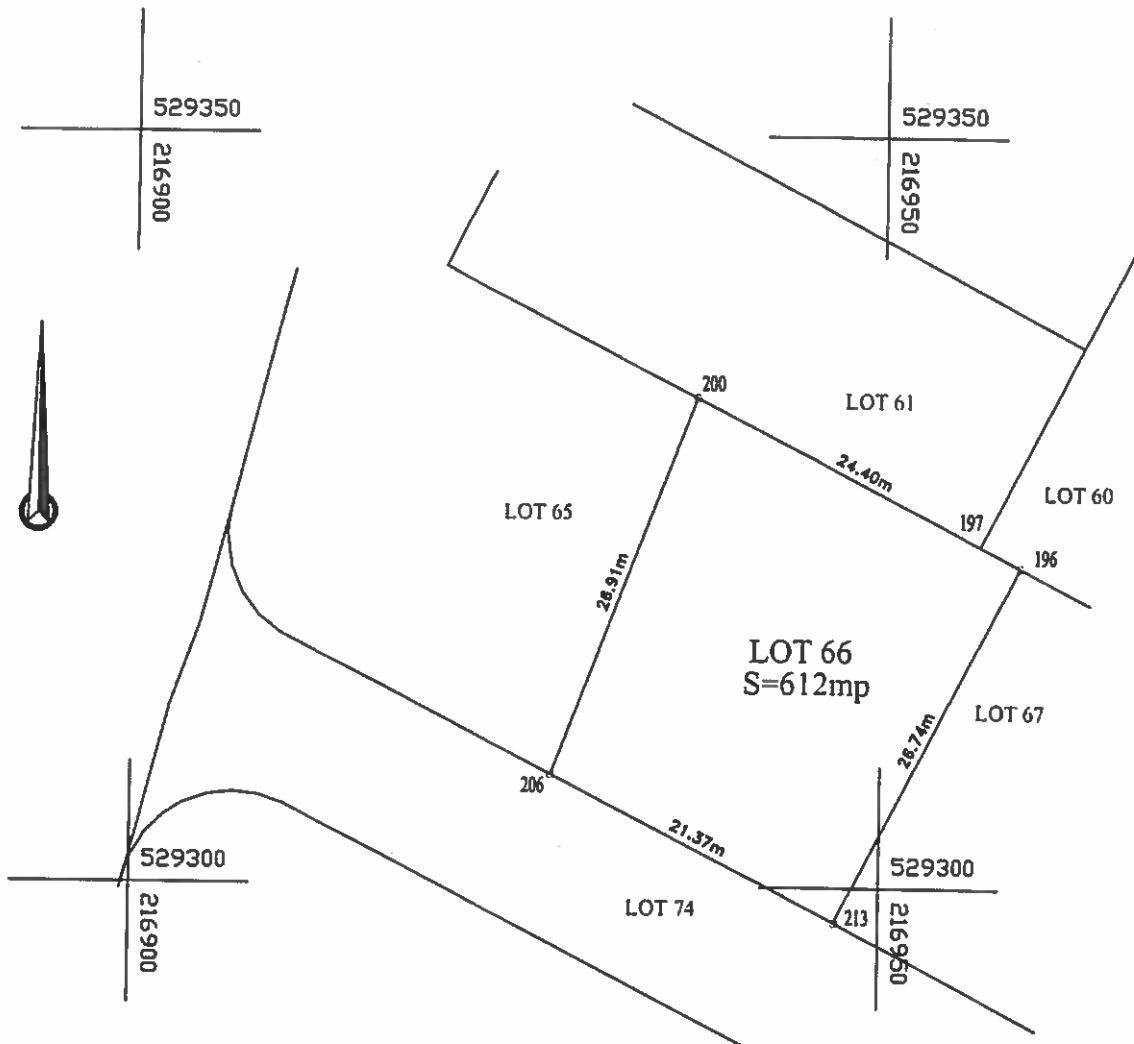
Inspector
 Confirma introducerea imobilului in baza de date integrata
 Semnatura si stampila
 Serviciu de Cadastru si Publicitate Imobiliara
 Data: 138257 / 05-10-2023

Oficiul de Cadastru si Publicitate Imobiliara Arad
 Nume si prenume SAFTA IONEL NICOLAE
 Functia consilier

Plan de amplasament si delimitare a imobilului
Scara 1:500

ANEXA 66
Aneza 16

Nr. cadastral	Suprafata masurata	Adresa imobilului
365164	612 mp	Localitatea ARAD - Lot 66
Cartea Funciara nr.	UAT	ARAD



A. Date referitoare la teren

Nr. parcela	Categorie de folosinta	Suprafata (mp)	Mentiuni
1	Arabil	612 mp	Imobil intravilan neimprejmuit
Total		612 mp	

B. Date referitoare la constructii

Cod	Destinatia	Suprafata construita la sol (mp)	Mentiuni
-	-	-	-
Total		-	-

Suprafata totala masurata a imobilului = 612 mp
Suprafata din act = 612 mp

Executant: S.C. TOPO SERVICE S.R.L.
Telefon: 0251/253008
Digitally signed by
Ionel Lazar
Date: 2023.10.11
13:54:26 +03'00'

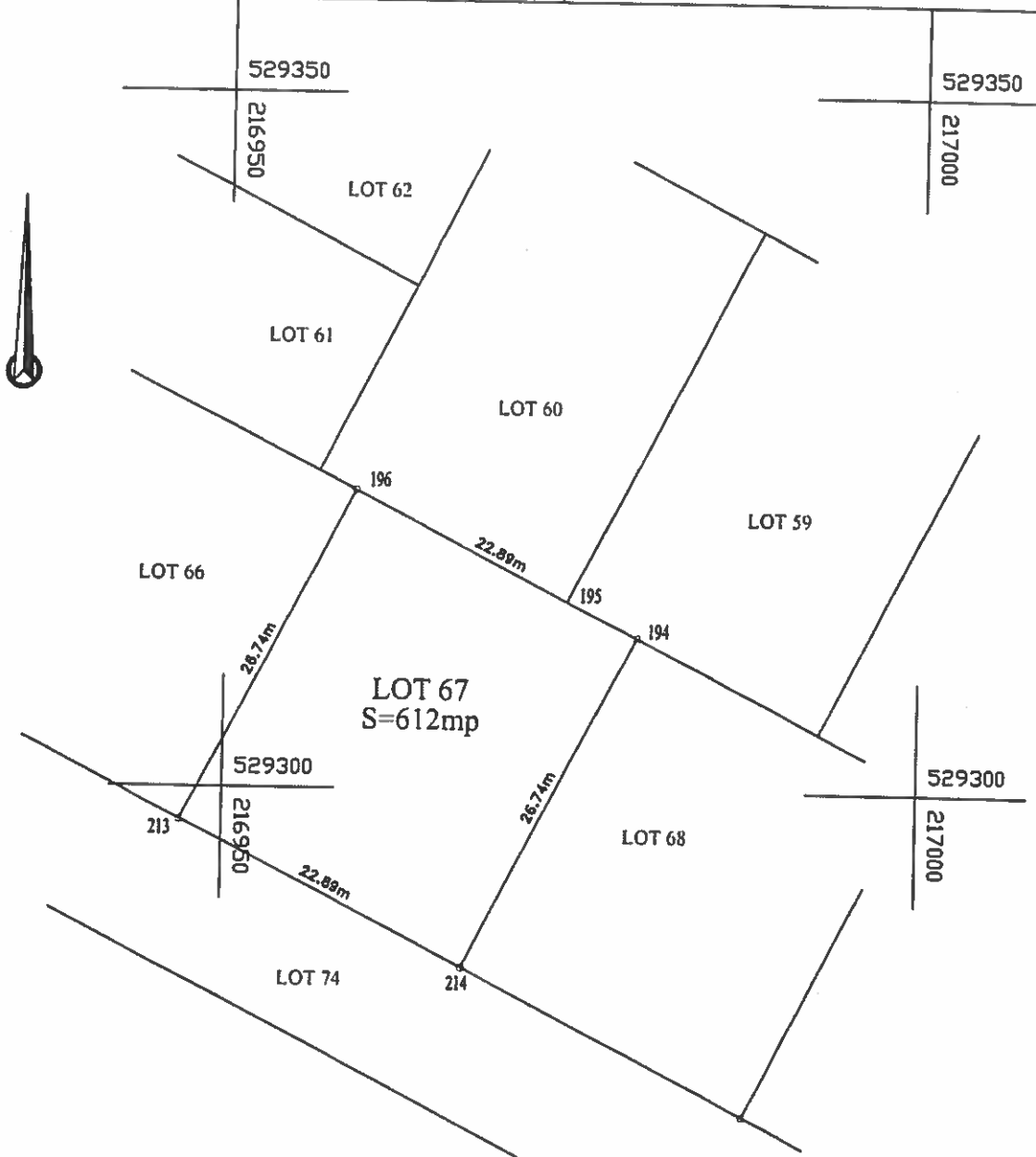
Inspector
Confirm introducerea imobilului in baza de date integrata
cerere nr. 138257 / 05-10-2023

Oficiul de Cadastru si Publicitate Imobiliara Arad
Nume si prenume SAFTA IONEL NICOLAE
Funcția consilier

Plan de amplasament si delimitare a imobilului
Scara 1:500

Nr. cadastral	Suprafata masurata	Adresa imobilului
365165	612 mp	Localitatea ARAD - Lot 67

Cartea Funciara nr.	UAT	ARAD
---------------------	-----	------



A. Date referitoare la teren

Nr. parcela	Categorie de folosinta	Suprafata (mp)	Mentiuni
1	Arabil	612 mp	Imobil intravilan nainprejmut
Total		612 mp	

B. Date referitoare la constructii

Cod	Destinatia	Suprafata construita la sol (mp)	Mentiuni
-	-	-	-
Total		-	-

Suprafata totala masurata a imobilului = 612 mp
Suprafata din act = 612 mp

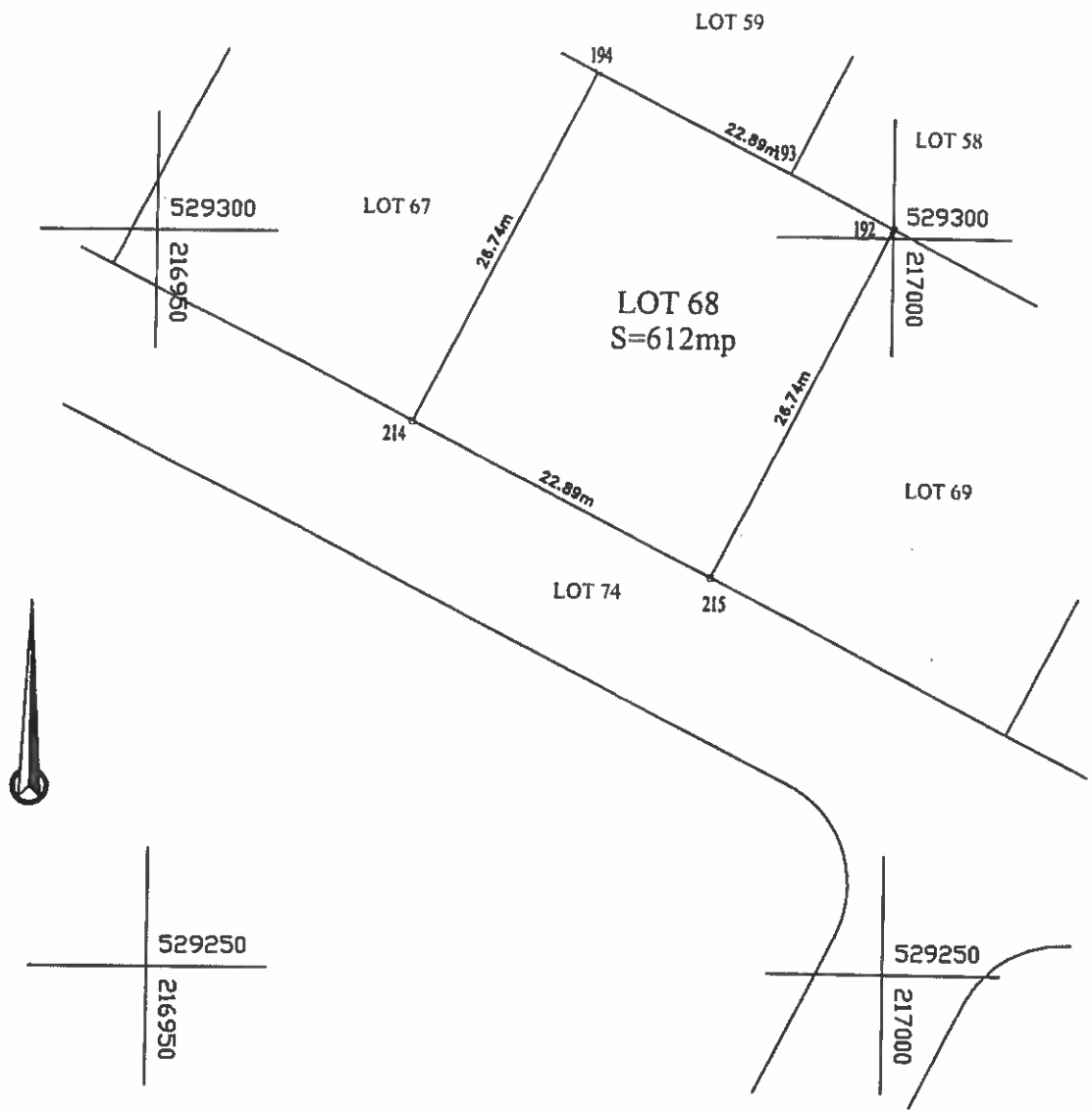
Executant: S.C. TOPO SERVICE S.R.L.
Telefon: 0257/253008
Digitally signed by Ionel Lazar
Date: 2023.10.11 13:54:44 +03'00'

Inspector
Confirm introducerea imobilului in baza de date integrata
cerere nr. 138257 / 05-10-2023
Semnatura si pecete

Oficiul de Cadastru si Publicitate Imobiliara Arad
Nume si prenume SAFTA IONEL NICOLAE
Funcția consilier

Plan de amplasament si delimitare a imobilului
Scara 1:500

Nr. cadastral	Suprafata masurata	Adresa imobilului
365166	612 mp	Localitatea ARAD - Lot 68
Cartea Funciara nr.	UAT	ARAD



A. Date referitoare la teren

Nr. parcela	Categorie de folosinta	Suprafata (mp)	Mentiuni
1	Arabil	612 mp	Imobil intravilan neimprejmuit
Total		612 mp	

B. Date referitoare la constructii

Cod	Destinatia	Suprafata construita la sol (mp)	Mentiuni
-	-	-	-
Total		-	-

Suprafata totala masurata a imobilului = 612 mp
Suprafata din act = 612 mp

Executant: S.C. TOPO SERVICE S.R.L.
Telefon: 0257/253008
Data masurarii: 10.10.2023
Semnatura si stampila
Ionel Lazar
Date: 2023.10.11
13:55:03 +03'00'

Inspector
Confirm introducerea imobilului in baza de date integrata
cerere nr. 138257 / 05-10-2023
Semnatura si stampila

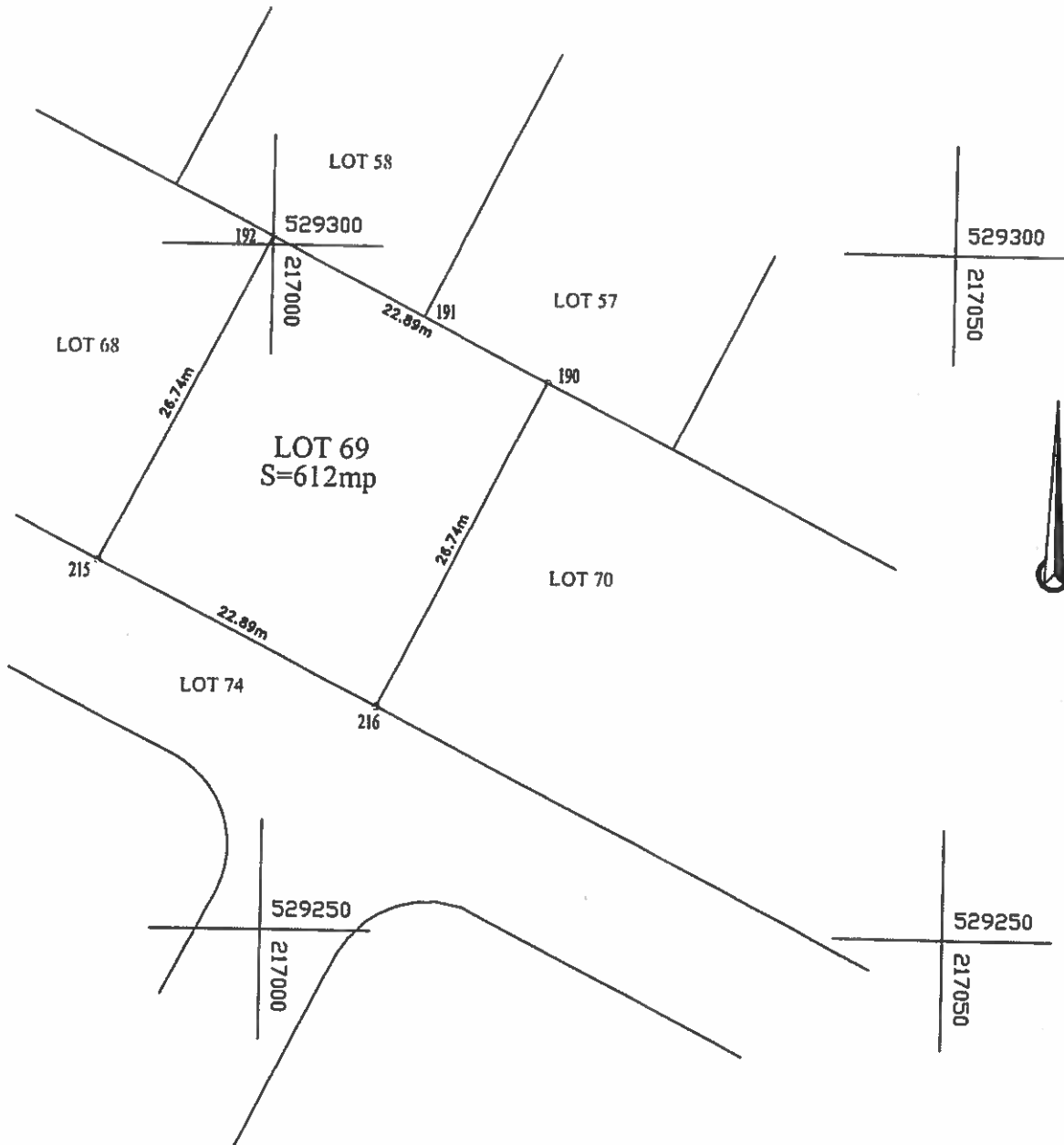
Oficiul de Cadastru si Publicitate Imobiliara Arad
Nume si prenume SAFTA IONEL NICOLAE
Funcția consilier

Plan de amplasament si delimitare a imobilului
Scara 1:500

Lot 69
Anexa 16

Nr. cadastral	Suprafata masurata	Adresa imobilului
365167	612 mp	Localitatea ARAD - Lot 69

Cartea Funciara nr.	UAT	ARAD
---------------------	-----	------



A. Date referitoare la teren

Nr. parcela	Categorie de folosinta	Suprafata (mp)	Mentiuni
1	Arabil	612 mp	Imobil intravilan neimprejmuit
Total		612 mp	

B. Date referitoare la constructii

Cod	Destinatia	Suprafata construita la sol (mp)	Mentiuni
-	-	-	-
Total		-	-

Suprafata totala masurata a imobilului = 612 mp
Suprafata din act = 612 mp

Executant: S.C. TOPO SERVICE S.R.L.
Telefon: 0257/253008
Digitally signed by
Ionel Lazar
Date: 2023.10.11
13:55:24 +03'00'

Inspector
Confirm introducerea imobilului in baza de date integrata
cerere nr. 138257 / 05-10-2023
Semnatura si parafa

Data
Oficiul de Cadastru si Publicitate Imobiliara Arad
Nume si prenume SAFTA IONEL NICOLAE
Funcția consilier

Plan de amplasament si delimitare a imobilului
Scara 1:500

ANEXA 16
Anexa 16

Nr. cadastral	Suprafata masurata	Adresa imobilului
365168	1224 mp	Localitatea ARAD - Lot 70
Cartea Funciara nr.	UAT	ARAD



A. Date referitoare la teren

Nr. parcela	Categorie de folosinta	Suprafata (mp)	Mentiiuni
1	Arabil	1224 mp	Imobil intravilan neimprejmuit
Total		1224 mp	

B. Date referitoare la constructii

Cod	Destinatia	Suprafata construita la sol (mp)	Mentiiuni
-	-	-	-
Total		-	-

Suprafata totala masurata a imobilului = 1224 mp
Suprafata din act = 1224 mp

Executant: S.C.TOPO SERVICE S.R.L.
Telefon: 0257/253008
Data: 2023.10.11
13:55:47 +03'00'

Digitally signed by
Ionel Lazar

Semnatura si stampila
Ionel Lazar

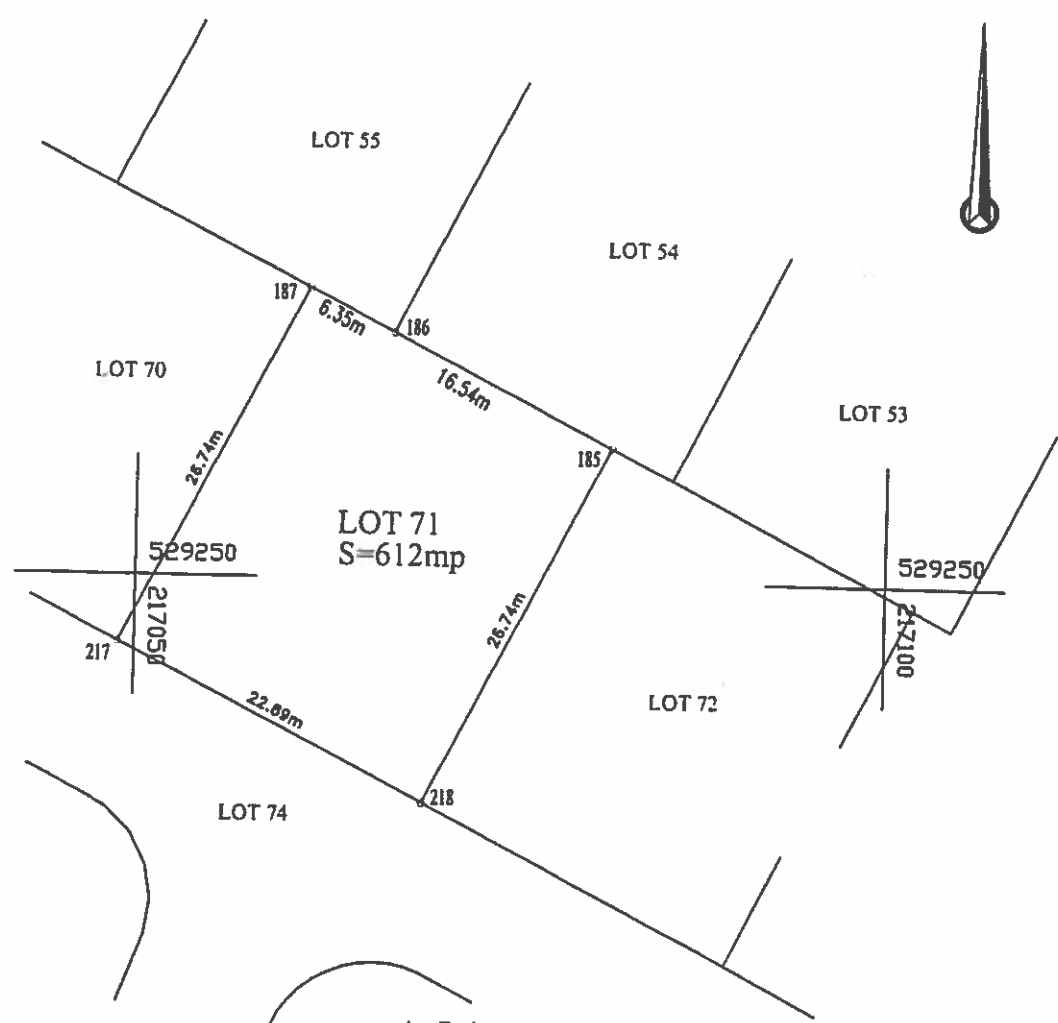

Inspector
Confirm introducerea imobilului in baza de date integrata
cerere nr. 138257 / 05-10-2023
Semnatura si parafa

Oficiul de Cadastru si Publicitate Imobiliară Arad
Nume și prenume SAETA IONEL NICOLAE
Funcția consilier

Plan de amplasament si delimitare a imobilului
Scara 1:500

Nr. cadastral	Suprafata masurata	Adresa imobilului
365169	612 mp	Localitatea ARAD - Lot 71

Cartea Funciara nr.	UAT	ARAD
---------------------	-----	------



A. Date referitoare la teren

Nr. parcela	Categorie de folosinta	Suprafata (mp)	Mentiiuni
1	Arabil	612 mp	Imobil intravilan neimprejmuit
Total		612 mp	

B. Date referitoare la constructii

Cod	Destinatia	Suprafata construita la sol (mp)	Mentiiuni
-	-	-	-
Total		-	

Suprafata totala masurata a imobilului = 612 mp
Suprafata din act = 612 mp

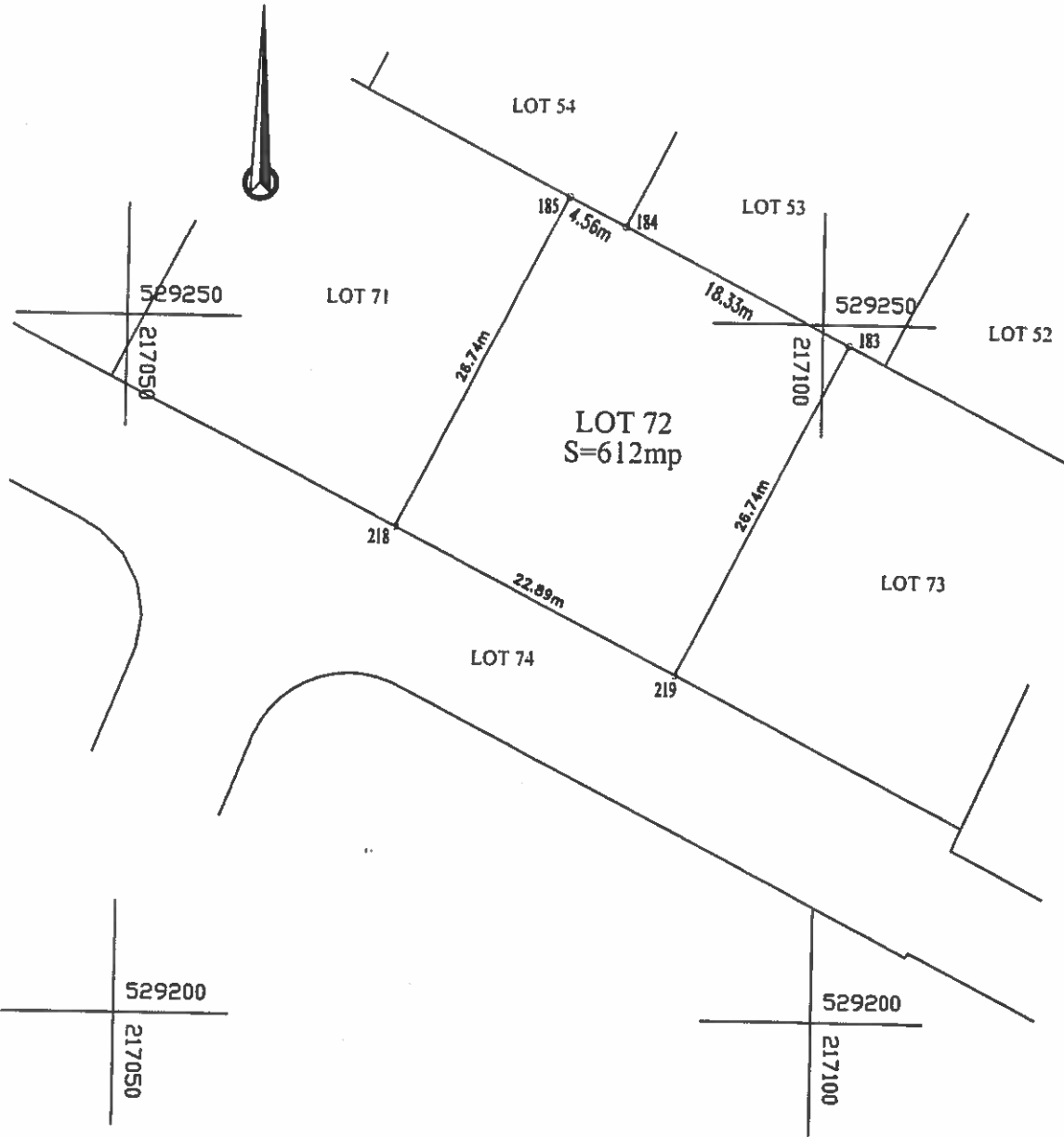
Executant: S.C. TOPO SERVICE S.R.L.
Telefon: 0257/253008
Digitally signed by Ionel Lazar
Date: 2023.10.11 13:56:09 +03'00'

Inspector
Confirm introducerea imobilului in baza de date integrata
cerere nr. 138257 / 05-10-2023
Semnatura si parafa

Oficiul de Cadastru si Publicitate Imobiliara Arad
Nume si prenume SAFTA IONEL NICOLAE
Funcția consilier

Plan de amplasament si delimitare a imobilului
Scara 1:500

Nr. cadastral	Suprafata masurata	Adresa imobilului
365170	612 mp	Localitatea ARAD - Lot 72
Cartea Funciara nr.	UAT	ARAD



A. Date referitoare la teren

Nr. parcela	Categorie de folosinta	Suprafata (mp)	Mentiuni
1	Arabil	612 mp	Imobil intravilan neimprejmuit
Total		612 mp	

B. Date referitoare la constructii

Cod	Destinatia	Suprafata construita la sol (mp)	Mentiuni
-	-	-	-
Total		-	-

Suprafata totala masurata a imobilului = 612 mp
Suprafata din act = 612 mp

Executant: S.C.TOPO SERVICE S.R.L.
Telefon: 0251/253008
Ionel Lazăr
Data: 2023.10.11
13:57:04 +03'00'

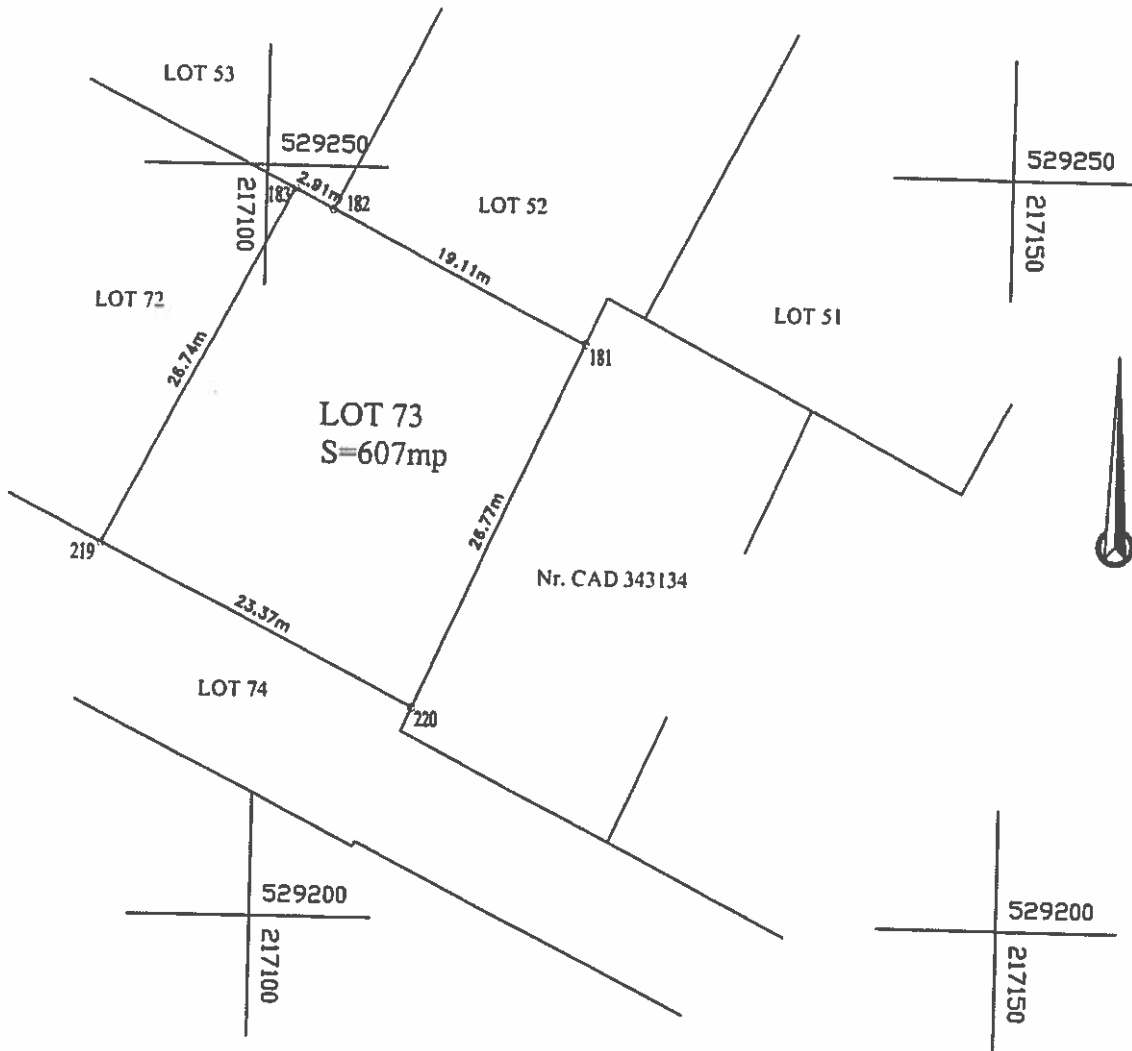
Inspector
Confirm introducerea imobilului in baza de date integrata
cerere nr. 138257 / 05-10-2023

Oficiul de Cadastru si Publicitate Imobiliara Arad
Nume si prenume SAFTA IONEL NICOLAE
Functia consilier

Plan de amplasament si delimitare a imobilului
Scara 1:500

ANEXA 73
Anexa 16

Nr. cadastral	Suprafata masurata	Adresa imobilului
365171	607 mp	Localitatea ARAD - Lot 73
Cartea Funciara nr.	UAT	ARAD



A. Date referitoare la teren

Nr. parcela	Categorie de folosinta	Suprafata (mp)	Mentiiuni
1	Arabil	607 mp	Imobil intravilan neimprejmuit
Total		607 mp	

B. Date referitoare la constructii

Cod	Destinatia	Suprafata construita la sol (mp)	Mentiiuni
-	-	-	-
Total		-	-

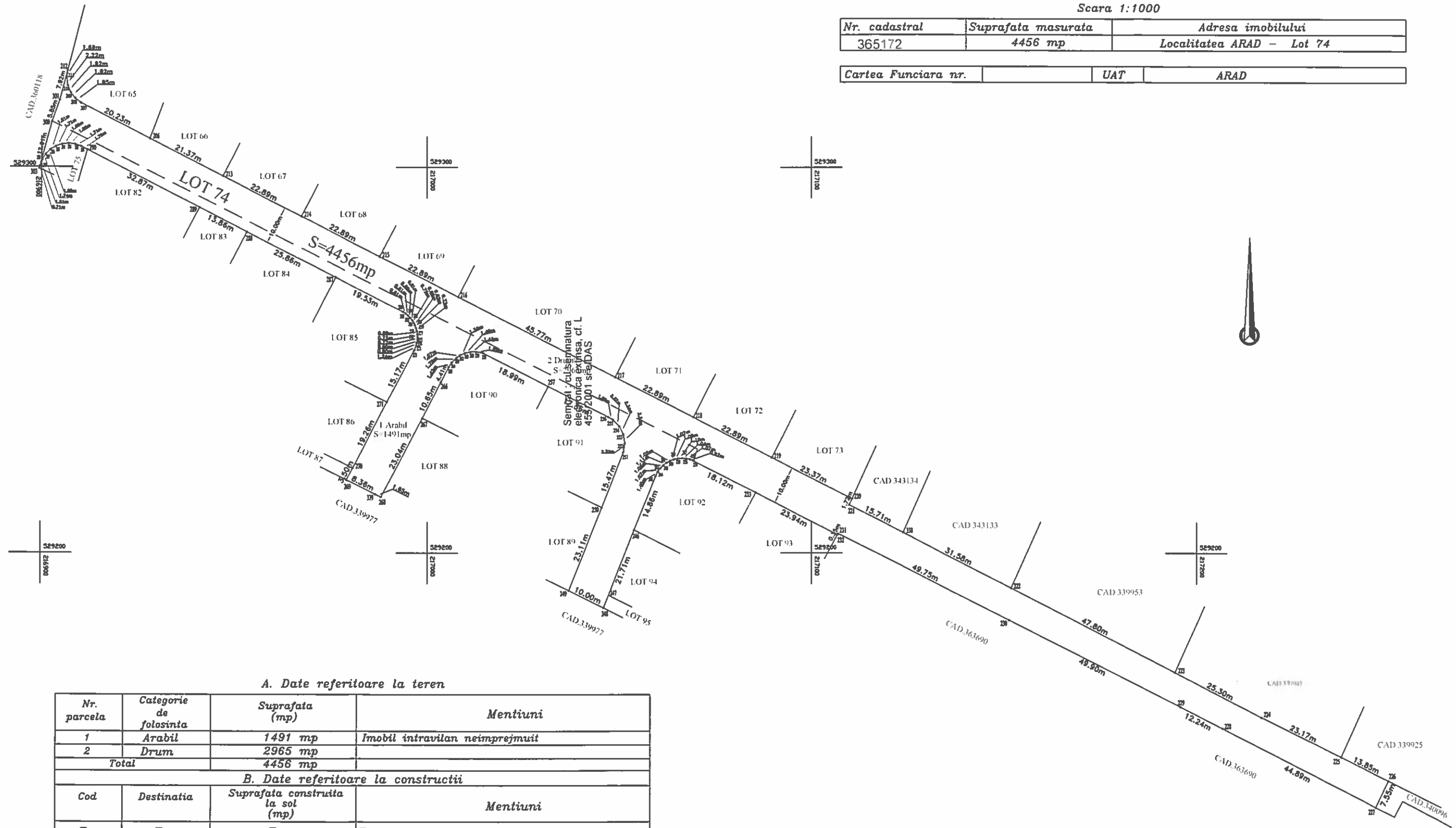
Suprafata totala masurata a imobilului = 607 mp
Suprafata din act = 607 mp

Executant: S.C. TOPO SERVICE S.R.L.
Telefon: 0257/253008
Data: 2023.10.11 13:57:22 +03'00'

Inspector: SAFTA IONEL NICOLAE
Confirm introducerea imobilului in baza de date integrata cerere nr. 138257 / 05-10-2023
Semnatura si parava: SAFTA IONEL NICOLAE
Data: SAFTA IONEL NICOLAE
Nume si prenume SAFTA IONEL NICOLAE
Functia consilier

Nr. cadastral	Suprafata masurata	Adresa imobilului
365172	4456 mp	Localitatea ARAD - Lot 74

Cartea Funciara nr.	UAT	ARAD
---------------------	-----	------



A. Date referitoare la teren

Nr. parcela	Categorie de folosinta	Suprafata (mp)	Mentuni
1	Arabil	1491 mp	Imobil intravilan neimprejmuit
2	Drum	2965 mp	
Total		4456 mp	

B. Date referitoare la constructii

Cod	Destinatia	Suprafata construita la sol (mp)	Mentuni
-	-	-	-
Total		-	-

Suprafata totala masurata a imobilului = 4456 mp
 Suprafata din act = 4456 mp

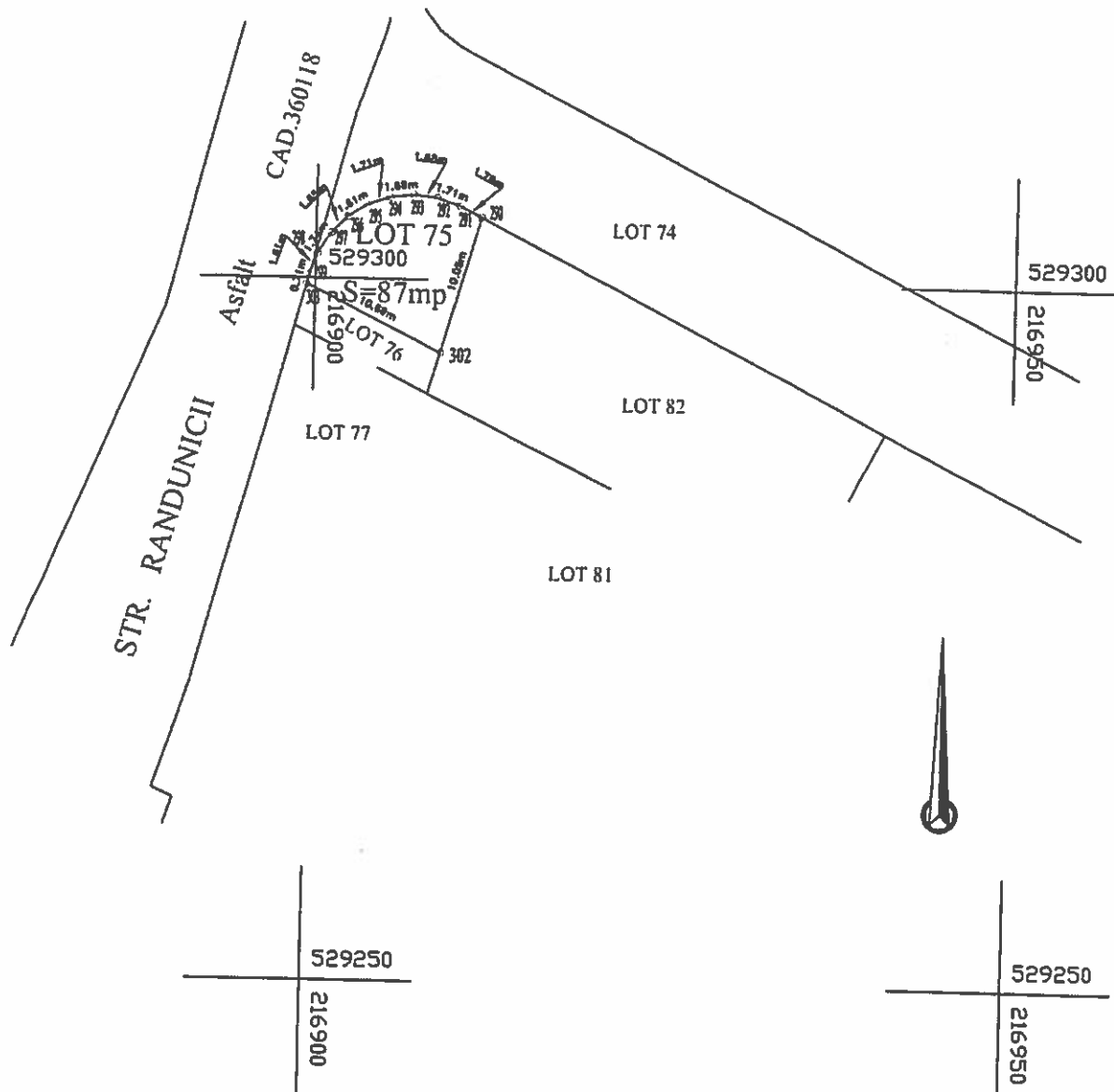
Executant: S.C. TOPO SERVICE S.R.L.
 Telefon: 0257/253008
 Semnatura si stampila
Ionel Lazar
 Date: 2023.10.04
 14:53:27 +03'00'

Inspector
 Confirm introducerea imobilului in baza de date integrata
 cerere nr. 138257/05-10-2023
 Semnatura si paraşa
Oliuciu de Cadastru si Publicitate Imobiliara Arad
 Nume si prenume SAFTA IONEL NICOLAE
 Functia consilier

Plan de amplasament si delimitare a imobilului
Scara 1:500

Nr. cadastral	Suprafata masurata	Adresa imobilului
365173	87 mp	Localitatea ARAD - Lot 75

Cartea Funciara nr.	UAT	ARAD
---------------------	-----	------



A. Date referitoare la teren

Nr. parcela	Categorie de folosinta	Suprafata (mp)	Mentiiuni
1	Arabil	87 mp	Imobil intravilan neimprejmuit
Total		87 mp	

B. Date referitoare la constructii

Cod	Destinatia	Suprafata construita la sol (mp)	Mentiiuni
-	-	-	-
Total		-	-

Suprafata totala masurata a imobilului = 87 mp
Suprafata din act = 87 mp

Executant: S.C. TOPO SERVICE SRL
 Telefon: 0257/253008
 Conținutul prezentei hărți este rezultatul măsurărilor efectuate în teren și este în întocmirea documentației cadastrale în conformitate cu legislația în vigoare.
 Semnatura și stampila
Dorel Ionel Lazar
 Date: 2023.10.11
 13:57:53 +03'00'

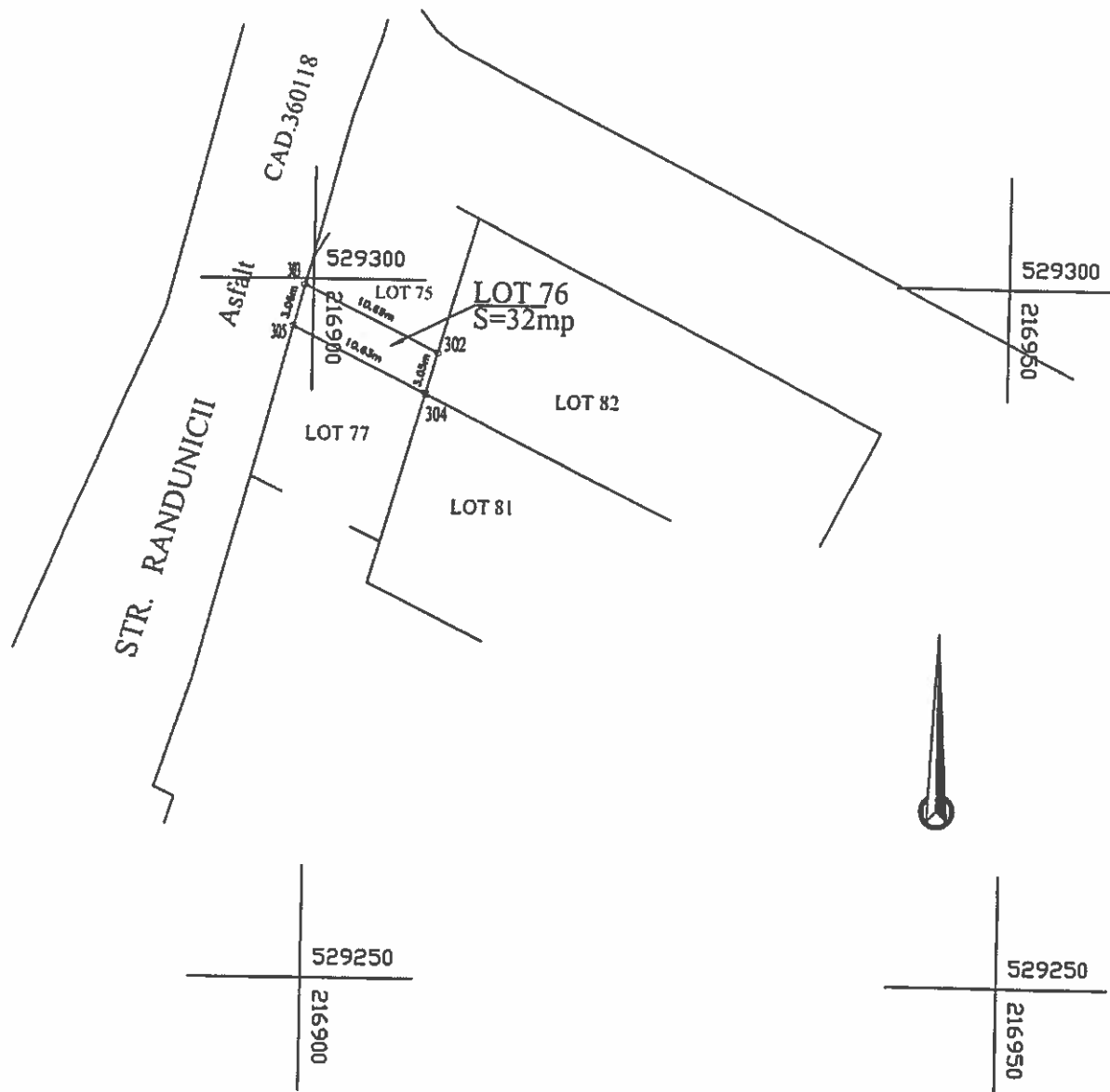
Inspector
 Confirm introducerea imobilului în baza de date integrată
 cerere nr. 138257 / 05-10-2023

Oficiul de Cadastru și Publicitate Imobiliară Arad
 Nume și prenume SAFTA IONEL NICOLAE
 Funcția consilier

Plan de amplasament si delimitare a imobilului
Scara 1:500

Anexa 16

Nr. cadastral	Suprafata masurata	Adresa imobilului
365174	32 mp	Localitatea ARAD - Lot 76
Cartea Funciara nr.	UAT	ARAD



A. Date referitoare la teren

Nr. parcela	Categorie de folosinta	Suprafata (mp)	Mentiiuni
1	Arabil	32 mp	Imobil intravilan neimprejmuit
Total		32 mp	

B. Date referitoare la constructii

Cod	Destinatia	Suprafata construita la sol (mp)	Mentiiuni
-	-	-	-
Total		-	-

Suprafata totala masurata a imobilului = 32 mp
Suprafata din act = 32 mp

Executant: S.C. TOPO SERVICE S.R.L.
Telefon: 0257/253008
Com. Cadastru masurat la teren.
Inlocuirea intocmirii doc. nr. 138257 / 05-10-2023
correspondenta acestuia cu r.a. fata de teren.
Semnatura si stampila
Ionel Lazar
Date: 2023.10.11
13:58:16 +03'00'

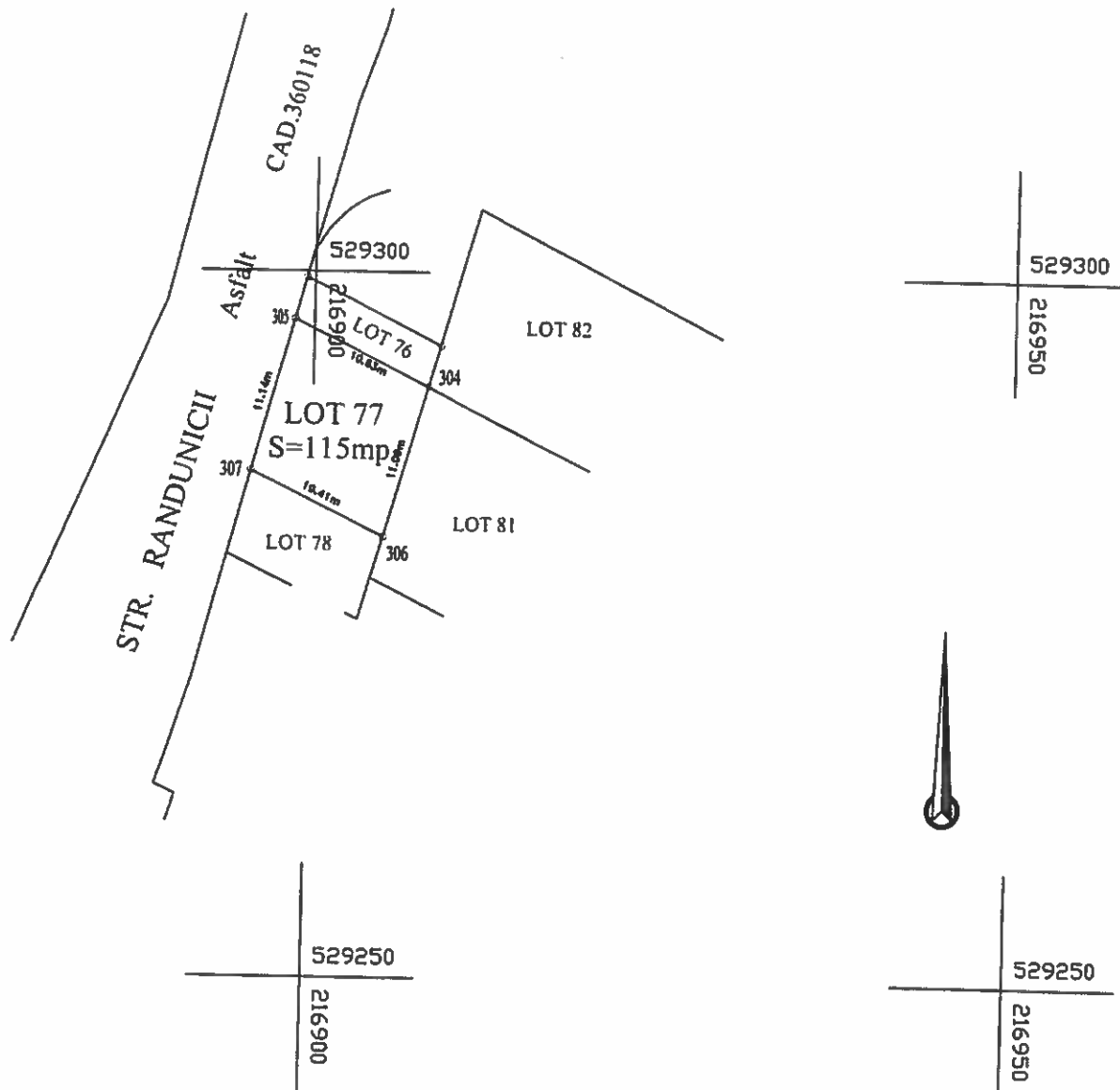
Inspector
Confirm introducerea imobilului in baza de date integrata
cerere nr. 138257 / 05-10-2023
Semnatura si parafa

Data
Oficiul de Cadastru si Publicitate Imobiliara Arad
Nume si prenume SAFTA IONEL NICOLAE
Funcția consilier

Plan de amplasament si delimitare a imobilului
Scara 1:500

Nr. cadastral	Suprafata masurata	Adresa imobilului
365175	115 mp	Localitatea ARAD - Lot 77

Cartea Funciara nr.	UAT	ARAD
---------------------	-----	------



A. Date referitoare la teren

Nr. parcela	Categoria de folosinta	Suprafata (mp)	Mentiuni
1	Arabil	115 mp	Imobil intravilan neimprejmuit
Total		115 mp	

B. Date referitoare la constructii

Cod	Destinatia	Suprafata construita la sol (mp)	Mentiuni
-	-	-	-
Total		-	-

Suprafata totala masurata a imobilului = 115 mp
Suprafata din act = 115 mp

Executant: S.C. TOPO SERVICE S.R.L.
Telefon: 0257/253008
Date: 2023.10.11 13:58:36 +03'00'

Digitally signed by
Dorel Ionel Lazar

Semnatura si stampila
Dorel Ionel Lazar

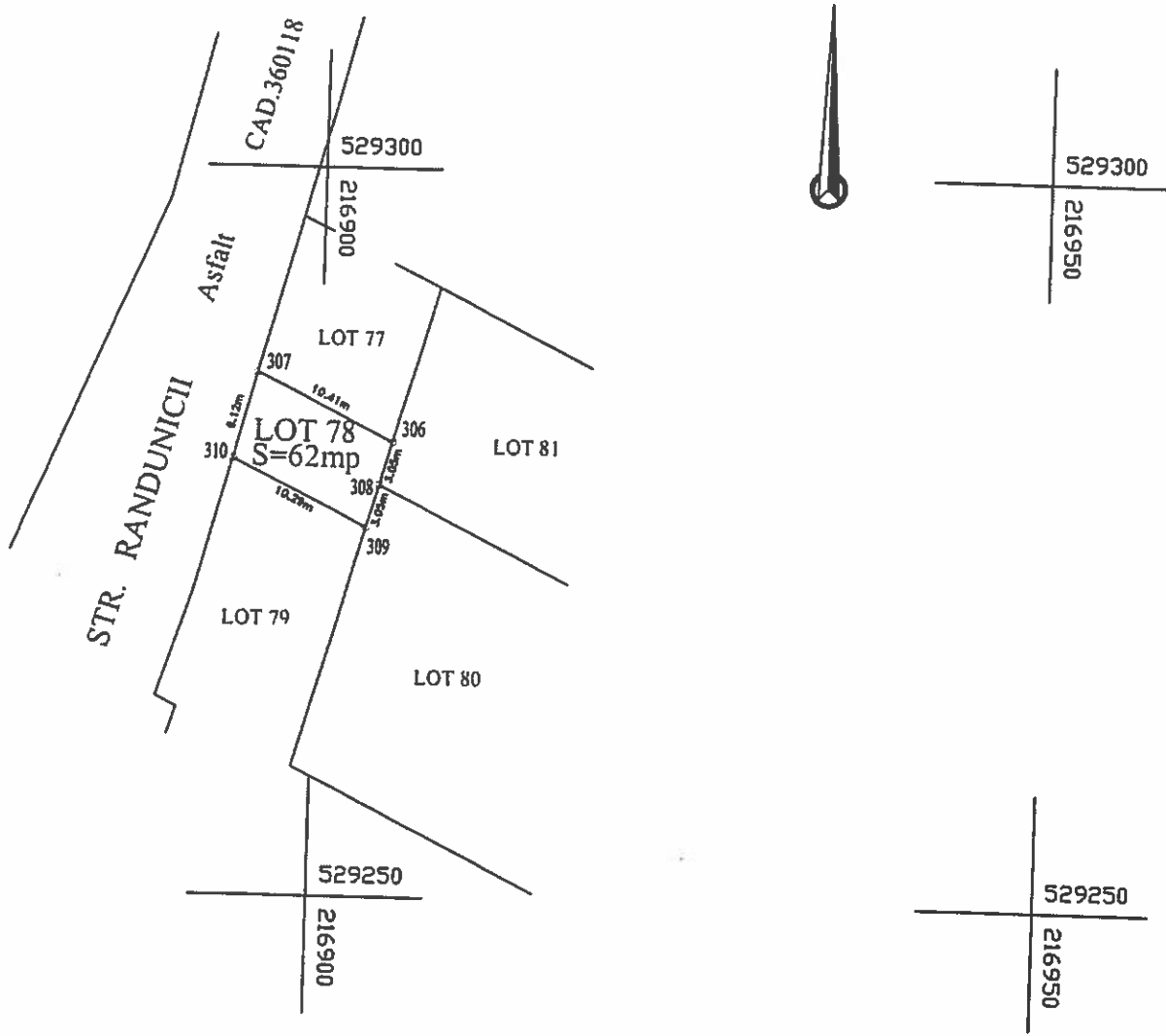
Inspector
Confirm introducerea imobilului in baza de date integrata
cerere nr. 138257 / 05-10-2023

Oficiul de Cadastru si Publicitate Imobiliara Arad
Nume si prenume SAFTA IONEL NICOLAE
Functia consilier

Plan de amplasament si delimitare a imobilului
Scara 1:500

Nr. cadastral	Suprafata masurata	Adresa imobilului
365176	62 mp	Localitatea ARAD - Lot 78

Cartea Funciara nr.	UAT	ARAD
---------------------	-----	------



A. Date referitoare la teren

Nr. parcela	Categorie de folosinta	Suprafata (mp)	Mentiuni
1	Arabil	62 mp	Imobil intravilan neimprejmuat
Total		62 mp	

B. Date referitoare la constructii

Cod	Destinatia	Suprafata construita la sol (mp)	Mentiuni
-	-	-	-
Total		-	-

Suprafata totala masurata a imobilului = 62 mp
Suprafata din act = 62 mp

Executant: S.C. TOPO SERVICE S.R.L.
Telefon: 0257/253008
Data: 2023.10.11
13:58:56 +03'00'

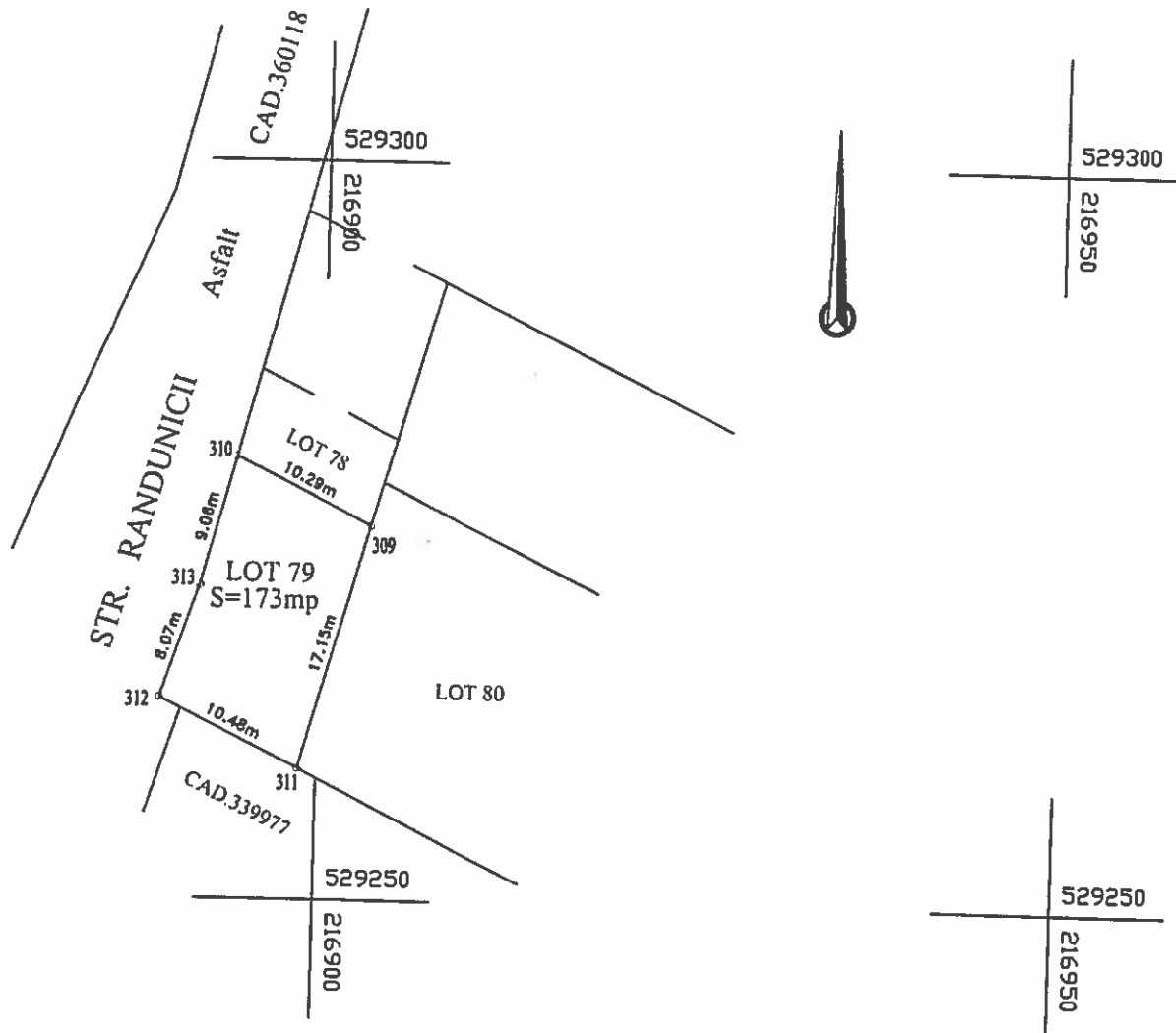
Inspector
Confirm introducerea imobilului in baza de date integrata
cerere nr. 138257 / 05-10-2023
Semnatura si para

Ionel Lazar
Date: 2023.10.11
13:58:56 +03'00'

Oficiul de Cadastru si Publicitate Imobiliara Arad
Nume si prenume SAFTA IONEL NICOLAE
Funcția consilier

Plan de amplasament si delimitare a imobilului
Scara 1:500

Nr. cadastral	Suprafata masurata	Adresa imobilului
365177	173 mp	Localitatea ARAD - Lot 79
Cartea Funciara nr.	UAT	ARAD



A. Date referitoare la teren

Nr. parcela	Categorie de folosinta	Suprafata (mp)	Mentiuni
1	Arabil	173 mp	Imobil intravilan neimprejmuit
Total		173 mp	

B. Date referitoare la constructii

Cod	Destinatia	Suprafata construita la sol (mp)	Mentiuni
-	-	-	-
Total		-	-

Suprafata totala masurata a imobilului = 173 mp
Suprafata din act = 173 mp

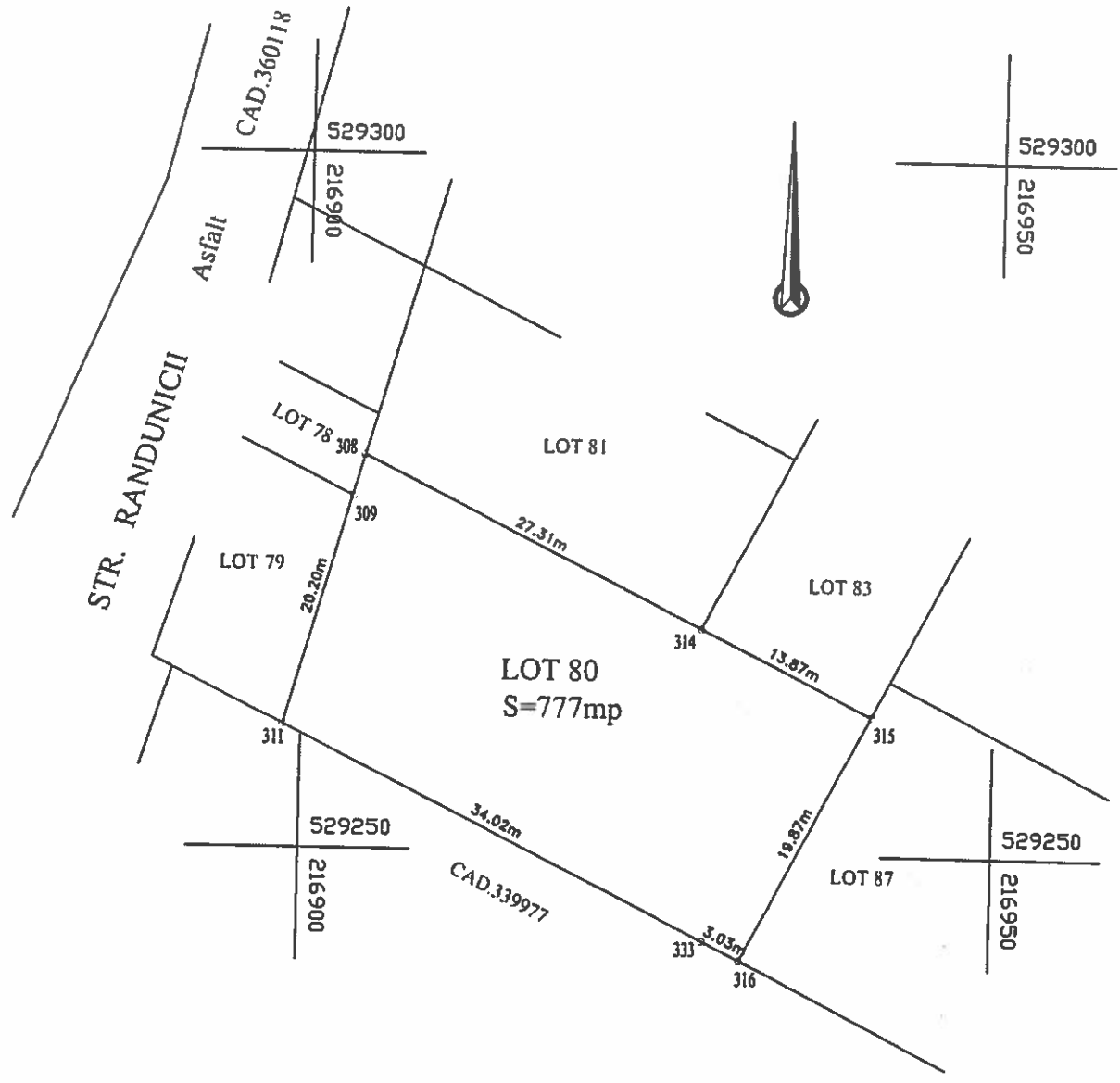
Executanti: S.C.TOPO SERVICE S.R.L.
Telefon: 025/253008
Digitally signed by Dorel Ionel Lazar
Date: 2023.10.11 13:59:37 +03'00'

Inspector
Confirm introducerea imobilului in baza de date integrata cerere nr. 138257 / 05-10-2023
Semnatura si parafa

Oficiul de Cadastru si Publicitate Imobiliară Arad
Nume si prenume SAFTA IONEL NICOLAE
Funcția consilier

Plan de amplasament si delimitare a imobilului
Scara 1:500

Nr. cadastral	Suprafata masurata	Adresa imobilului
365178	777 mp	Localitatea ARAD - Lot 80
Cartea Funciara nr.	UAT	ARAD



A. Date referitoare la teren

Nr. parcela	Categoria de folosinta	Suprafata (mp)	Mentiuni
1	Arabil	777 mp	Imobil intravilan nsimprejmuit
Total		777 mp	

B. Date referitoare la constructii

Cod	Destinatia	Suprafata construita la sol (mp)	Mentiuni
-	-	-	-
Total		-	-

Suprafata totala masurata a imobilului = 777 mp
Suprafata din act = 777 mp

Executant: S.C. TOPO SERVICE S.R.L.
Telefon: 0257/253008
Date: 2023.10.11 13:59:57 +03'00'

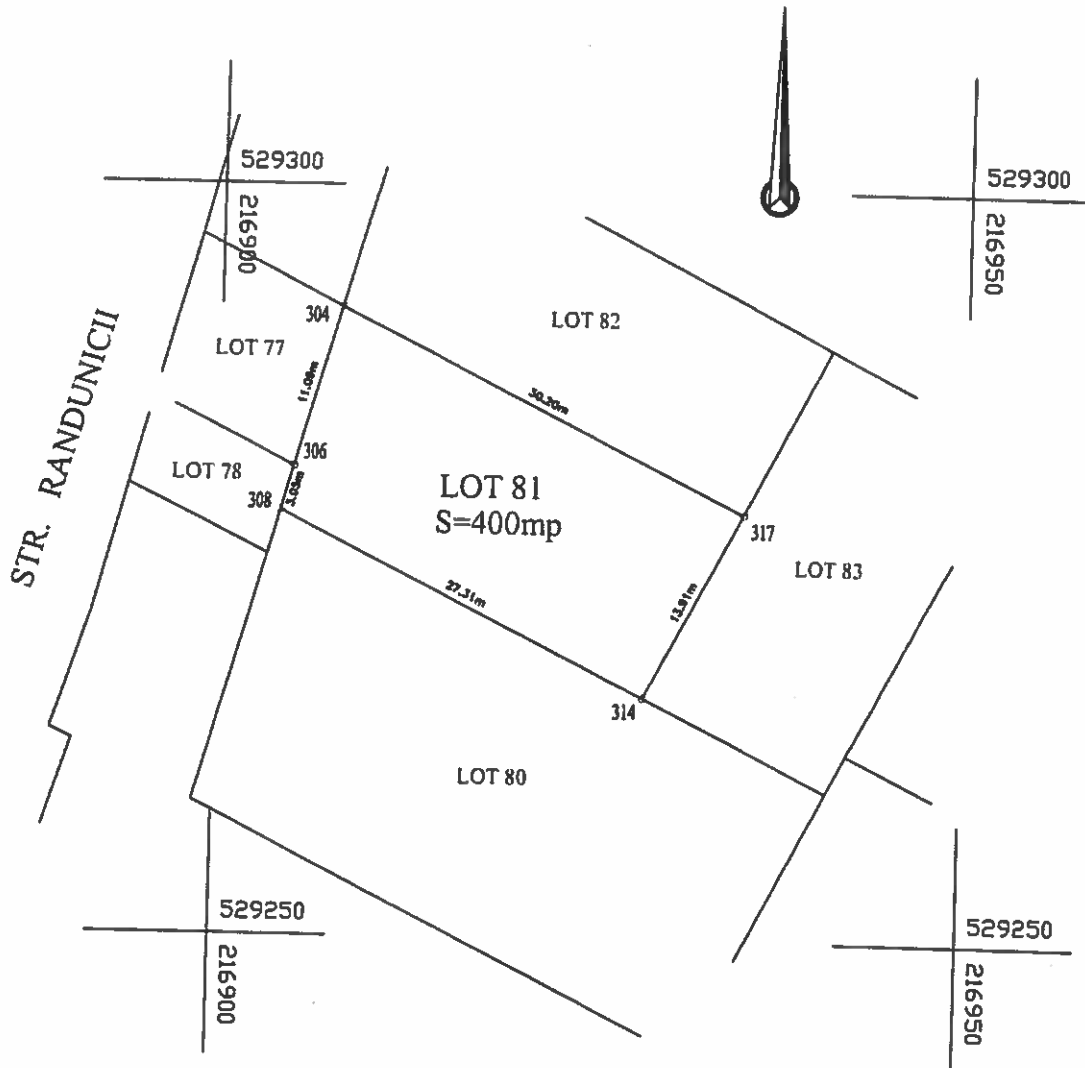
Inspector
Confirm introducerea imobilului in baza de date integrata
cerere nr. 138257 / 05-10-2023
Semnatura si parafa

Oficiul de Cadastru si Publicitate Imobiliara Arad
Nume si prenume SAFTA IONEL NICOLAE
Funcția consilier

Plan de amplasament si delimitare a imobilului
Scara 1:500

ANEXA 1
Anexa 16

Nr. cadastral	Suprafata masurata	Adresa imobilului
365179	400 mp	Localitatea ARAD - Lot 81
Cartea Funciara nr.	UAT	ARAD



A. Date referitoare la teren

Nr. parcela	Categoria de folosinta	Suprafata (mp)	Mentiuni
1	Arabil	400 mp	Imobil intravilan neimprejmuit
Total		400 mp	

B. Date referitoare la constructii

Cod	Destinatia	Suprafata construita la sol (mp)	Mentiuni
-	-	-	-
Total		-	-

Suprafata totala masurata a imobilului = 400 mp
Suprafata din act = 400 mp

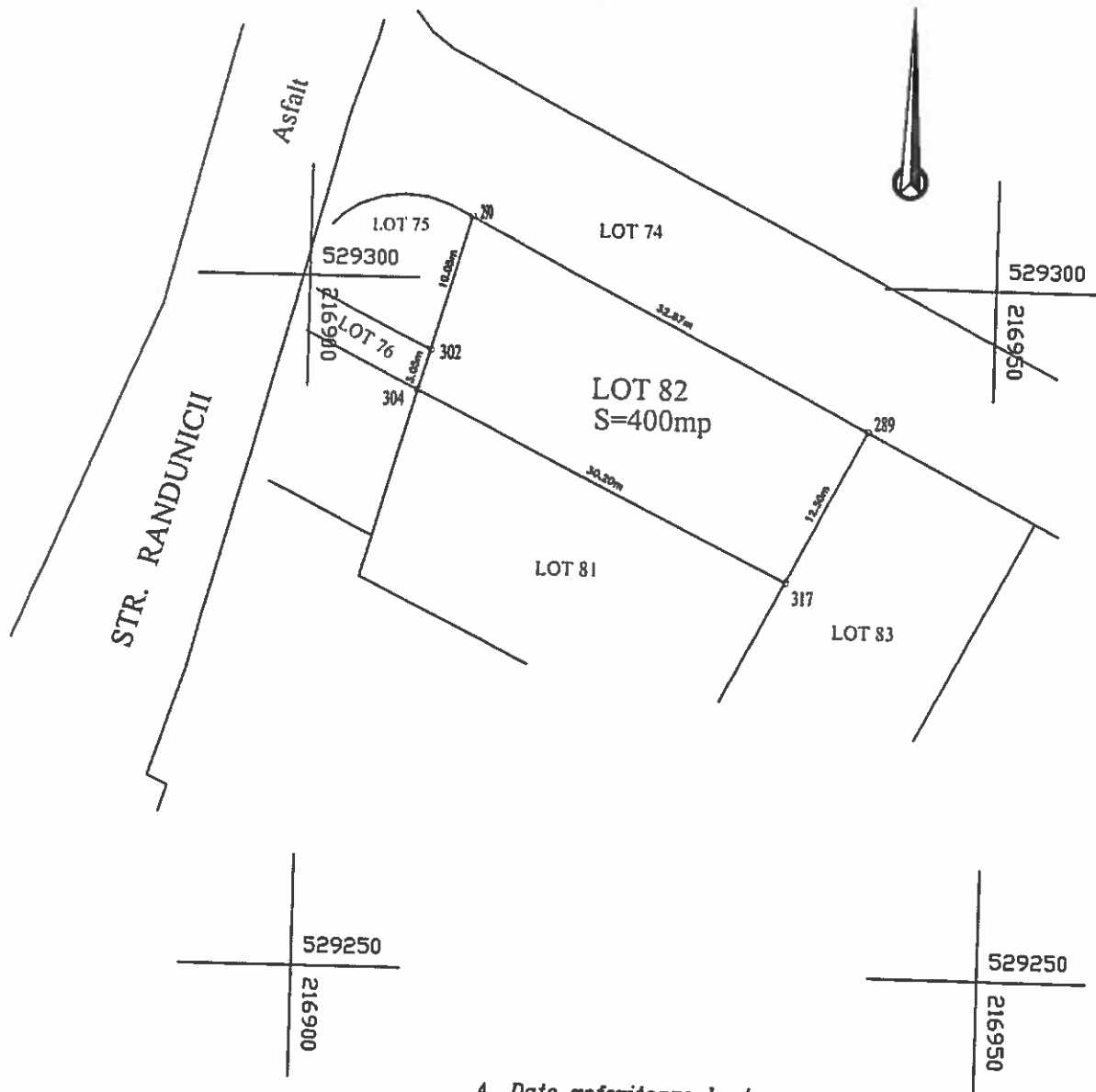
Executant: S.C. TOPO SERVICE S.R.L.
Telefon: 0257/253008
Date: 2023.10.11
14:00:20 +03'00'

Inspector: SAFTA IONEL NICOLAE
Confirm introducerea imobilului in baza de date integrata cerere nr. 138257/05-10-2023
Semnatura si data: SAFTA IONEL NICOLAE
Oficiul de Cadastru si Publicitate Imobiliara Arad
Nume si prenume SAFTA IONEL NICOLAE
Funcția consilier

Plan de amplasament si delimitare a imobilului
Scara 1:500

Nr. cadastral	Suprafata masurata	Adresa imobilului
365180	400 mp	Localitatea ARAD - Lot 82

Cartea Funciara nr.	UAT	ARAD
---------------------	-----	------



A. Date referitoare la teren

Nr. parcela	Categoria de folosinta	Suprafata (mp)	Mentiiuni
1	Arabil	400 mp	Imobil intravilan neimprejmuit
Total		400 mp	

B. Date referitoare la constructii

Cod	Destinatia	Suprafata construita la sol (mp)	Mentiiuni
-	-	-	-
Total		-	-

Suprafata totala masurata a imobilului = 400 mp
Suprafata din act = 400 mp

Executant: S.C.TOPO SERVICE S.R.L.
Telefon: 0257/253008
Digitally signed by
Dorel Ionel Lazar
Date: 2023.10.11
14:01:07 +03'00'

Inspector
Confirm introducerea imobilului in baza de date integrata
cerere nr. 138257 / 05-10-2023
Semnatura si parafa

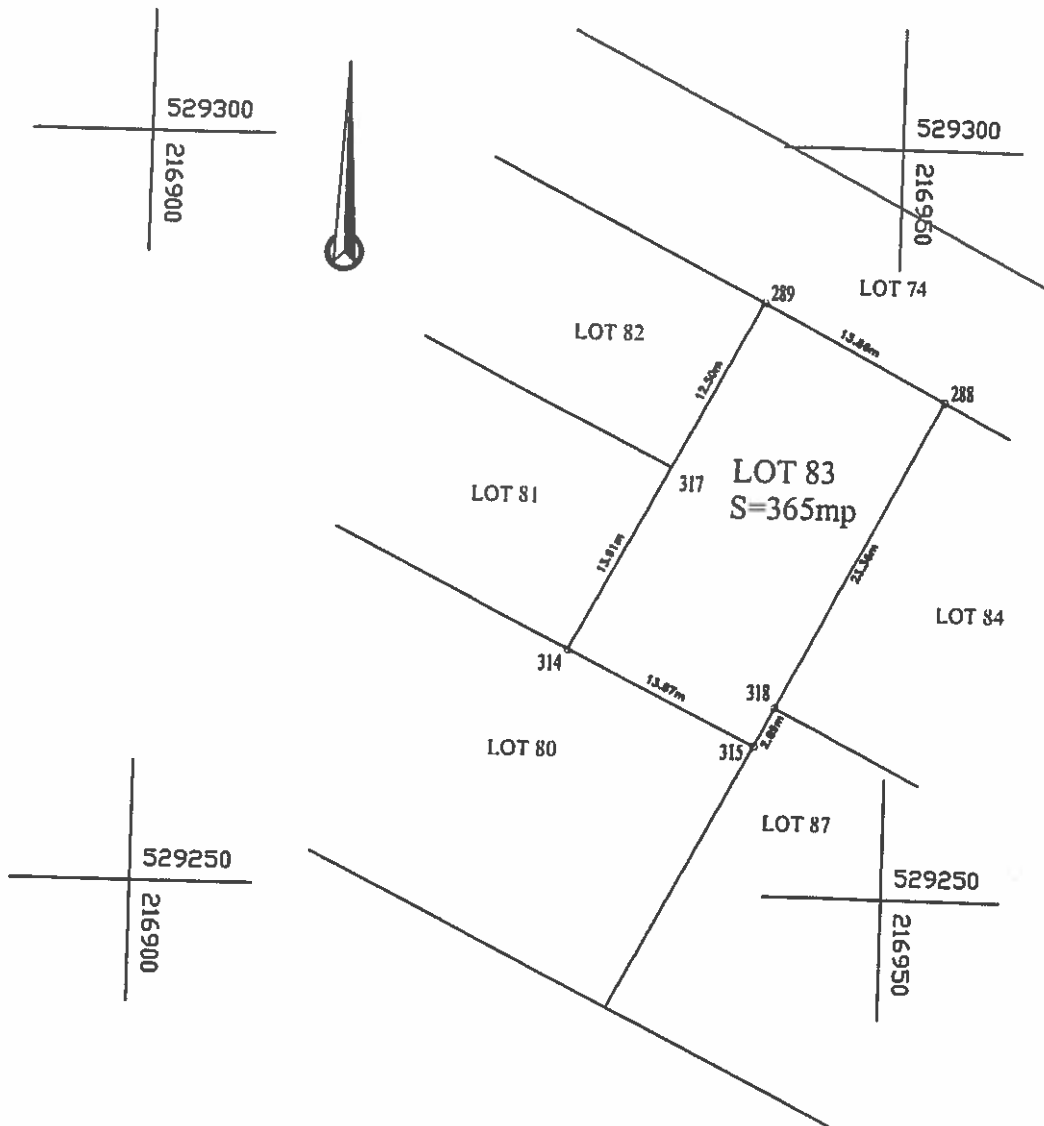
Data
Oficiul de Cadastru si Publicitate Imobiliara Arad
Nume si prenume SAFTA IONEL NICOLAE
Funcția consilier

Plan de amplasament si delimitare a imobilului
Scara 1:500

ANEXA 83
Aneza 16

Nr. cadastral	Suprafata masurata	Adresa imobilului
365181	365 mp	Localitatea ARAD - Lot 83

Cartea Funciara nr.	UAT	ARAD
---------------------	-----	------



A. Date referitoare la teren

Nr. parcela	Categorie de folosinta	Suprafata (mp)	Mentiiuni
1	Arabil	365 mp	Imobil intravilan neimprejmuit
Total		365 mp	

B. Date referitoare la constructii

Cod	Destinatia	Suprafata construita la sol (mp)	Mentiiuni
-	-	-	-
Total		-	-

Suprafata totala masurata a imobilului = 365 mp
Suprafata din act = 365 mp

Executant: S.C. TOPO SERVICE S.R.L.
Telefon: 0257/253008
Data: 2023.10.11
14:01:37 +03'00'

Digitally signed by
Dorel Ionel Lazar
Date: 2023.10.11
14:01:37 +03'00'

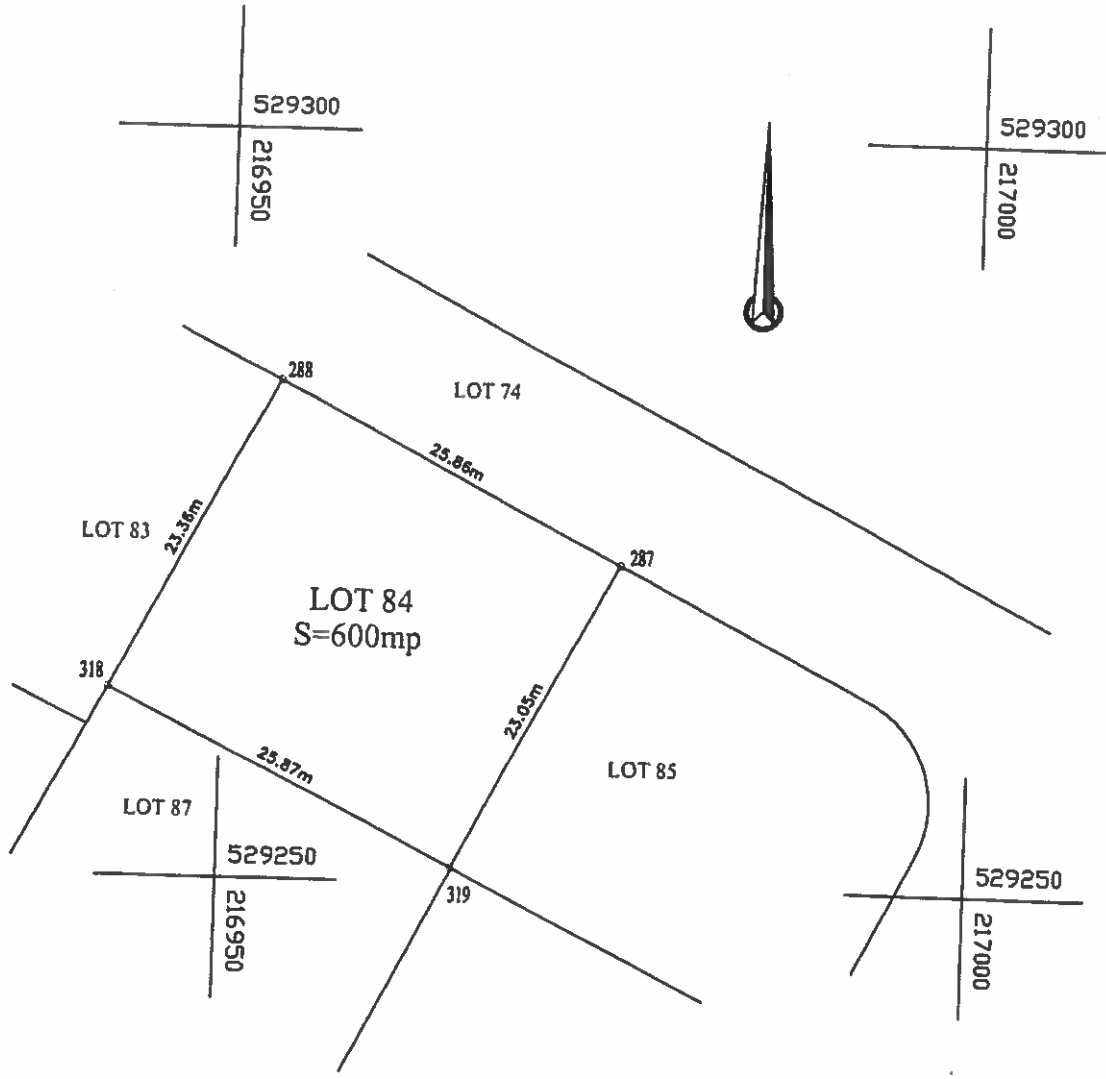
Inspector
Confirm introducerea imobilului in baza de date integrata.
cerere nr. 138257/05-10-2023

Semnatura si para
Data
Oficiul de Cadastru si Publicitate Imobiliară Arad
Nume și prenume SAFTA IONEL NICOLAE
Funcția consilier

Plan de amplasament si delimitare a imobilului
Scara 1:500

ANEXA 04
Anexa 16

Nr. cadastral	Suprafata masurata	Adresa imobilului
365182	600 mp	Localitatea ARAD - Lot 84
Cartea Funciara nr.	UAT	ARAD



A. Date referitoare la teren

Nr. parcela	Categorie de folosinta	Suprafata (mp)	Mentiiuni
1	CC	600 mp	Imobil intravilan neimprejmuit
Total		600 mp	

B. Date referitoare la constructii

Cod	Destinatia	Suprafata construita la sol (mp)	Mentiiuni
-	-	-	-
Total		-	-

Suprafata totala masurata a imobilului = 600 mp
Suprafata din act = 600 mp

Executant: S.C. TOPO SERVICE S.R.L.
 Telefon: 0257/253008
 Pentru aceasta masurata, iar la teren, s-a efectuat inlocuiri de masuratori si s-a verificat corespondenta acestora cu r.a. data din teren.
 Semnatura si stampila
Ionel Lazar
 Date: 2023.10.11
 14:02:14 +03'00'

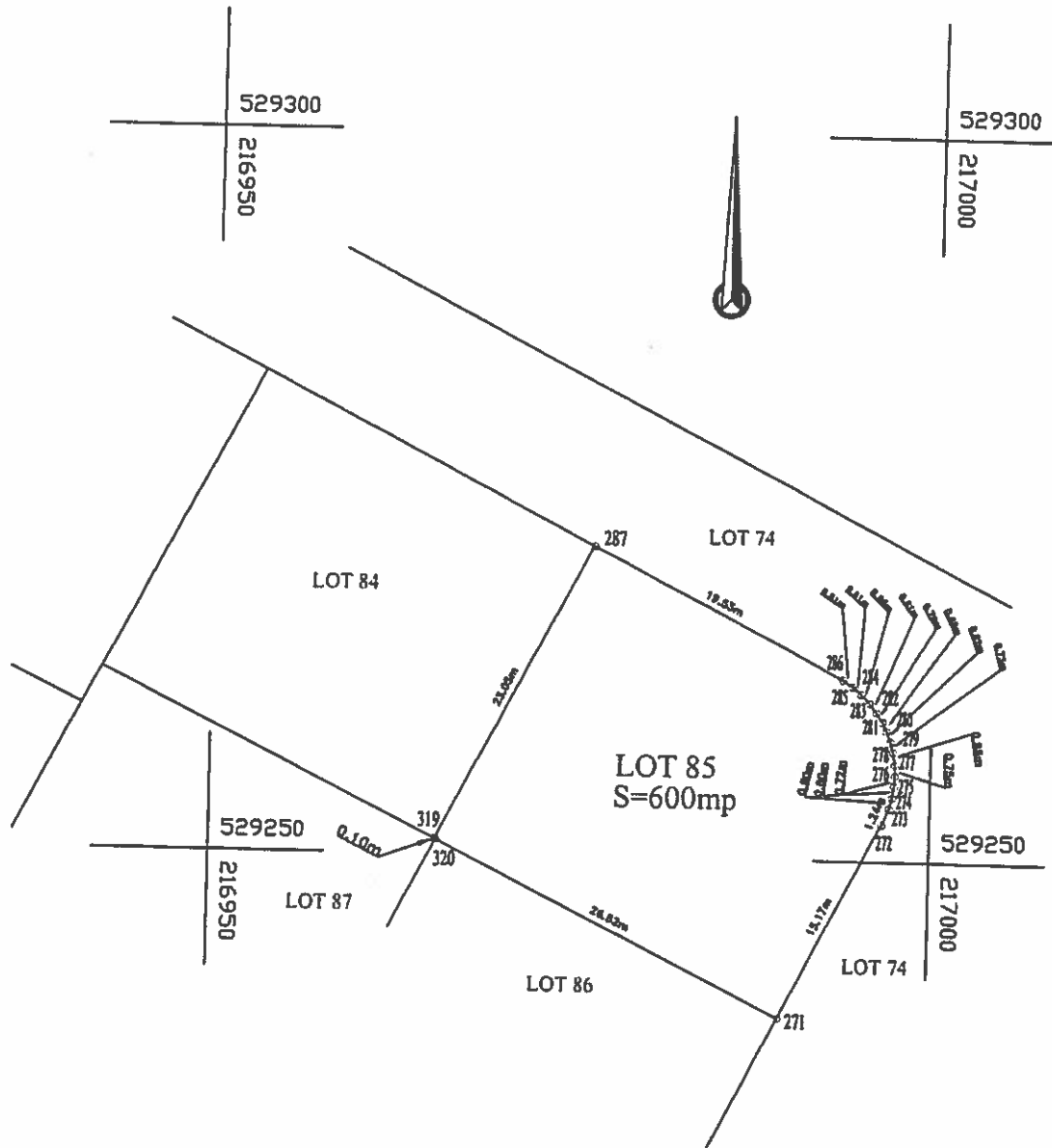
Inspector
 Confirma introducerea imobilului in baza de date integrata
 cerere nr. 138257 / 05-10-2023
 Semnatura si parafa

Oficiul de Cadastru si Publicitate Imobiliara Arad
 Nume si prenume SAFTA IONEL NICOLAE
 Functia consilier

Plan de amplasament si delimitare a imobilului
Scara 1:500

ANEXA 15
Anexa 16

Nr. cadastral	Suprafata masurata	Adresa imobilului
365183	600 mp	Localitatea ARAD - Lot 85
Cartea Funciara nr.	UAT	ARAD



A. Date referitoare la teren

Nr. parcela	Categorie de folosinta	Suprafata (mp)	Mentiiuni
1	CC	600 mp	Imobil intravilan neimprejmuat
Total		600 mp	

B. Date referitoare la constructii

Cod	Destinatia	Suprafata construita la sol (mp)	Mentiiuni
-	-	-	-
Total		-	

Suprafata totala masurata a imobilului = 600 mp
Suprafata din act = 600 mp

Executant: S.C. TOPO SERVICE S.R.L.
Telefon: 0257/253008
Ionel Lazar
Semnatura si stampila
Ionel Lazar
Date: 2023.10.11
14:02:44 +03'00'

Inspector
Confirma introducerea imobilului in baza de date integrata
cerere nr. 138257 / 05-10-2023

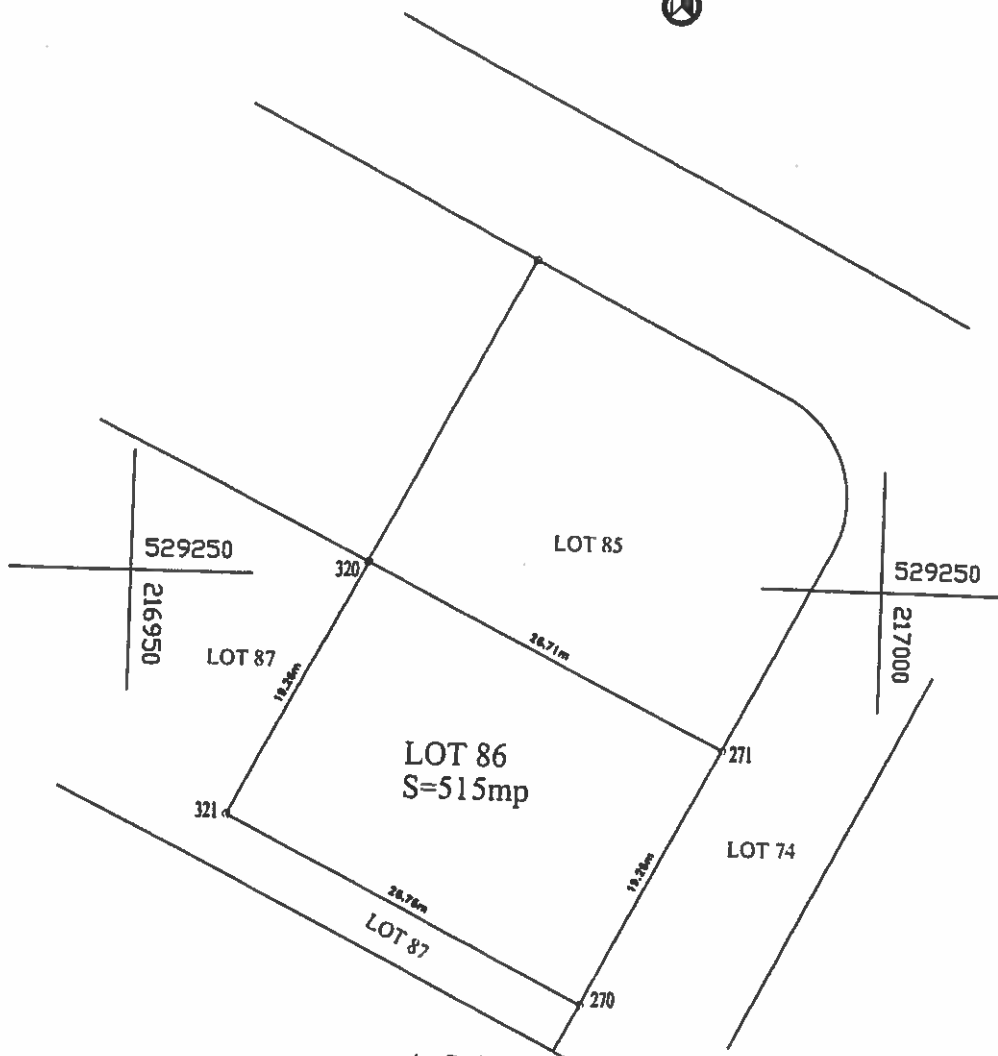
Oficiu de Cadastru si Publicitate Imobiliara Arad
Nume si prenume SAFTA IONEL NICOLAE
Functia consilier

Plan de amplasament si delimitare a imobilului
Scara 1:500

ANEXA 86
Aneza 16

Nr. cadastral	Suprafata masurata	Adresa imobilului
365184	515 mp	Localitatea ARAD - Lot 86

Cartea Funciara nr.	UAT	ARAD
---------------------	-----	------



A. Date referitoare la teren

Nr. parcela	Categorie de folosinta	Suprafata (mp)	Mentiuni
1	Arabil	515 mp	Imobil intravilan neimprejmuit
Total		515 mp	

B. Date referitoare la constructii

Cod	Destinatia	Suprafata construita la sol (mp)	Mentiuni
-	-	-	-
Total		-	-

Suprafata totala masurata a imobilului = 515 mp
Suprafata din act = 515 mp

Executant: S.C. TOPO SERVICE S.R.L.
Telefon: 0257/253008
Data: 2023.10.11
14:03:11 +03'00'

Inspector
Confirm introducerea imobilului in baza de date integrata
cerere nr. 138257 / 05-10-2023

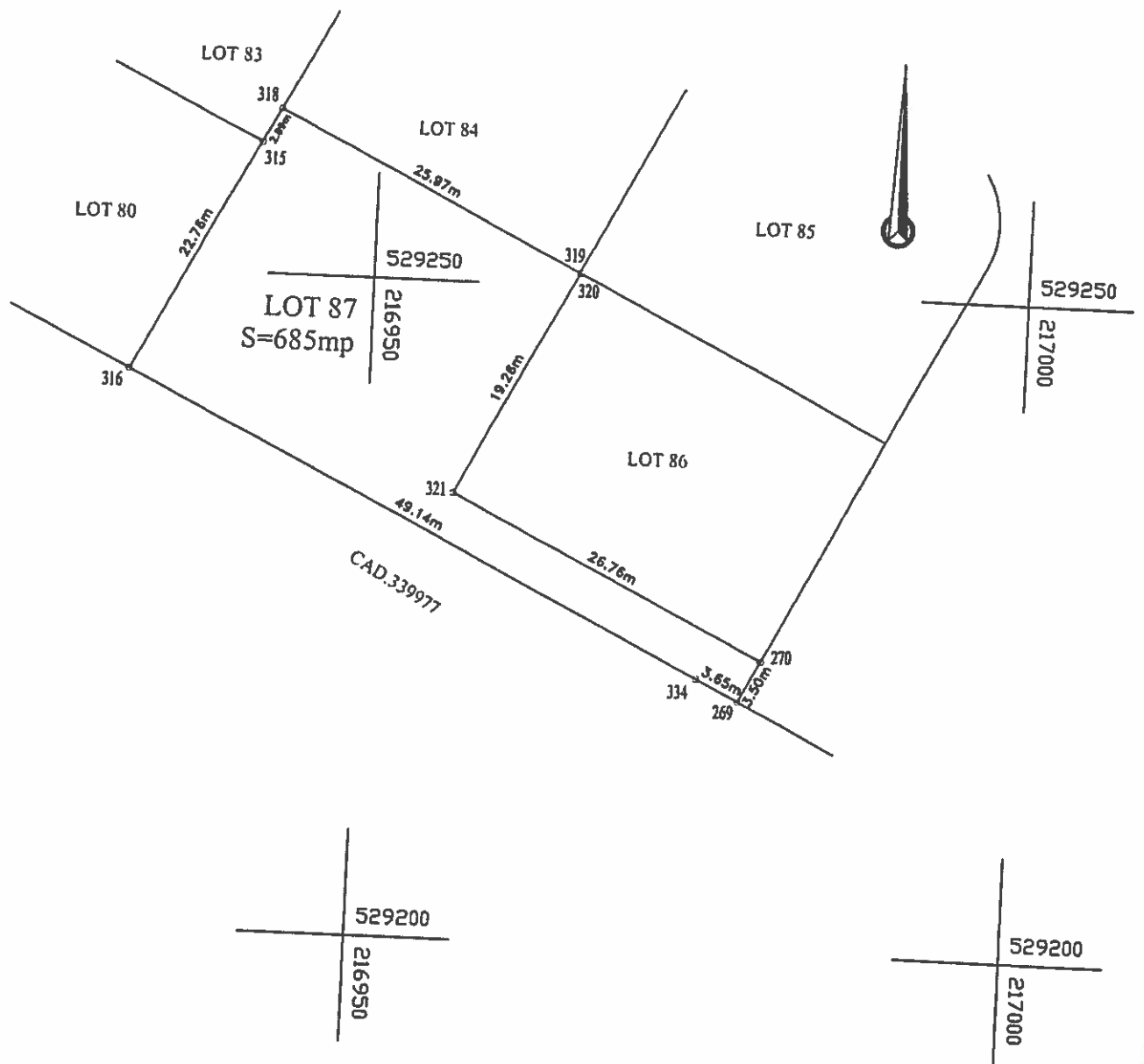
Oficiul de Cadastru si Publicitate Imobiliara Arad
Nume si prenume SAFTA IONEL NICOLAE
Funcția consilier

Digitally signed by
Ionel Lazar
Date: 2023.10.11
14:03:11 +03'00'

Plan de amplasament si delimitare a imobilului
Scara 1:500

ANEXA 87
Aneza 16

Nr. cadastral	Suprafata masurata	Adresa imobilului
365185	685 mp	Localitatea ARAD - Lot 87
Cartea Funciara nr.	UAT	ARAD



A. Date referitoare la teren

Nr. parcela	Categorie de folosinta	Suprafata (mp)	Mentiuni
1	Arabil	685 mp	Imobil intravilan neimpregmuit
Total		685 mp	

B. Date referitoare la constructii

Cod	Destinatia	Suprafata construita la sol (mp)	Mentiuni
-	-	-	-
Total		-	-

Suprafata totala masurata a imobilului = 685 mp
Suprafata din act = 685 mp

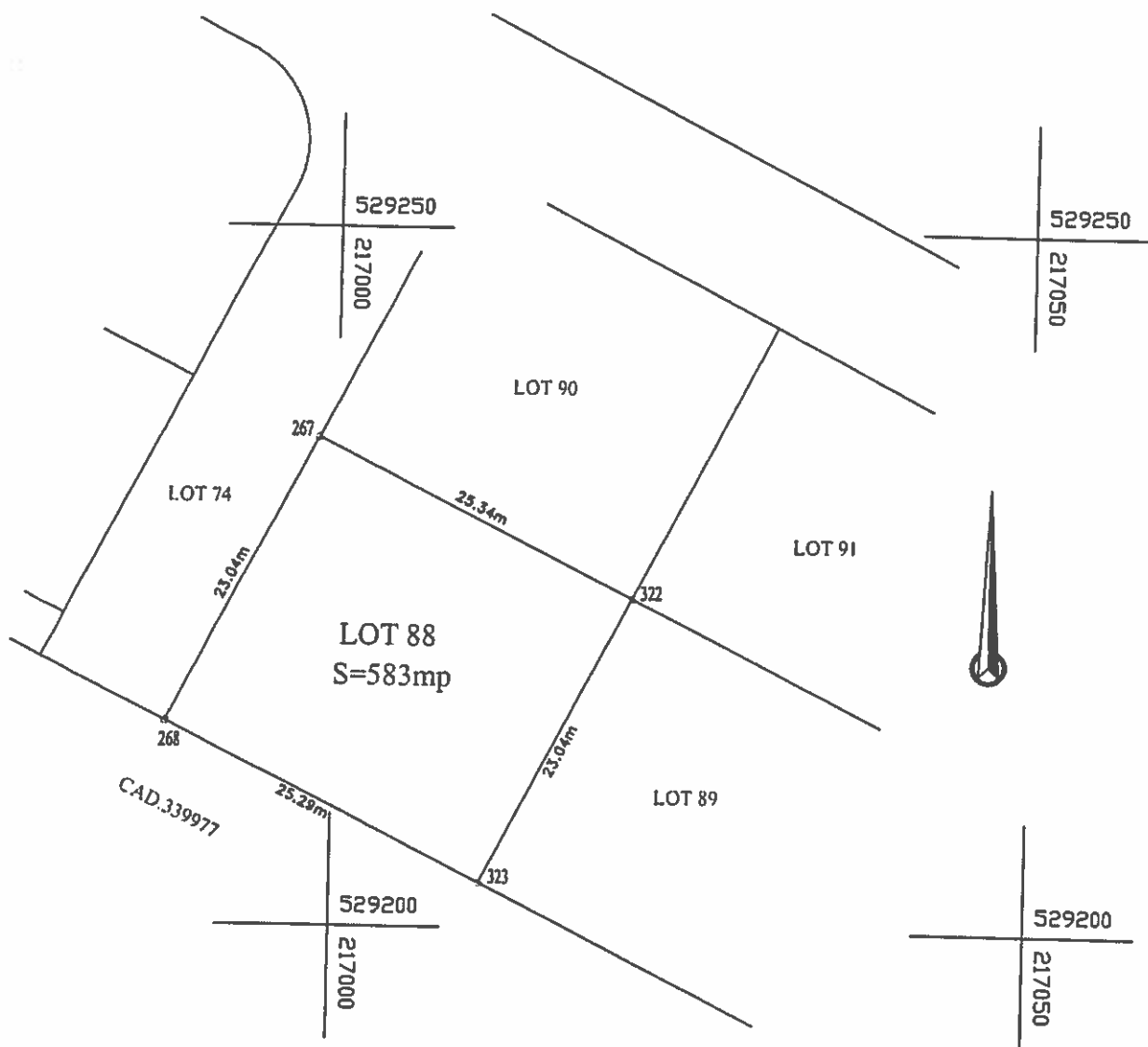
Executant: S.C.TOPO SERVICE S.R.L.
Telefon: 0257/253008
Digitally signed by Ionel Lazar
Date: 2023.10.11 14:03:32 +03'00'

Inspector SAFTA IONEL NICOLAE
Confirm introducerea imobilului in baza de date integrata cerere nr. 138257/05-10-2023
Nume și prenume SAFTA IONEL NICOLAE
Funcția consilier

Plan de amplasament si delimitare a imobilului
Scara 1:500

ANEXA 88
Aneza 16

Nr. cadastral	Suprafata masurata	Adresa imobilului
365186	583 mp	Localitatea ARAD - Lot 88
Cartea Funciara nr.	UAT	ARAD



A. Date referitoare la teren

Nr. parcela	Categorie de folosinta	Suprafata (mp)	Mentiuni
1	Arabil	583 mp	Imobil intravilan neimprejmuit
Total		583 mp	

B. Date referitoare la constructii

Cod	Destinatia	Suprafata construita la sol (mp)	Mentiuni
-	-	-	-
Total		-	-

Suprafata totala masurata a imobilului = 583 mp
Suprafata din act = 583 mp

Ezcutant: S.C.TOPO SERVICE S.R.L.
Telefon: 025/253008
Date: 2023.10.11
14:04:05 +03'00'

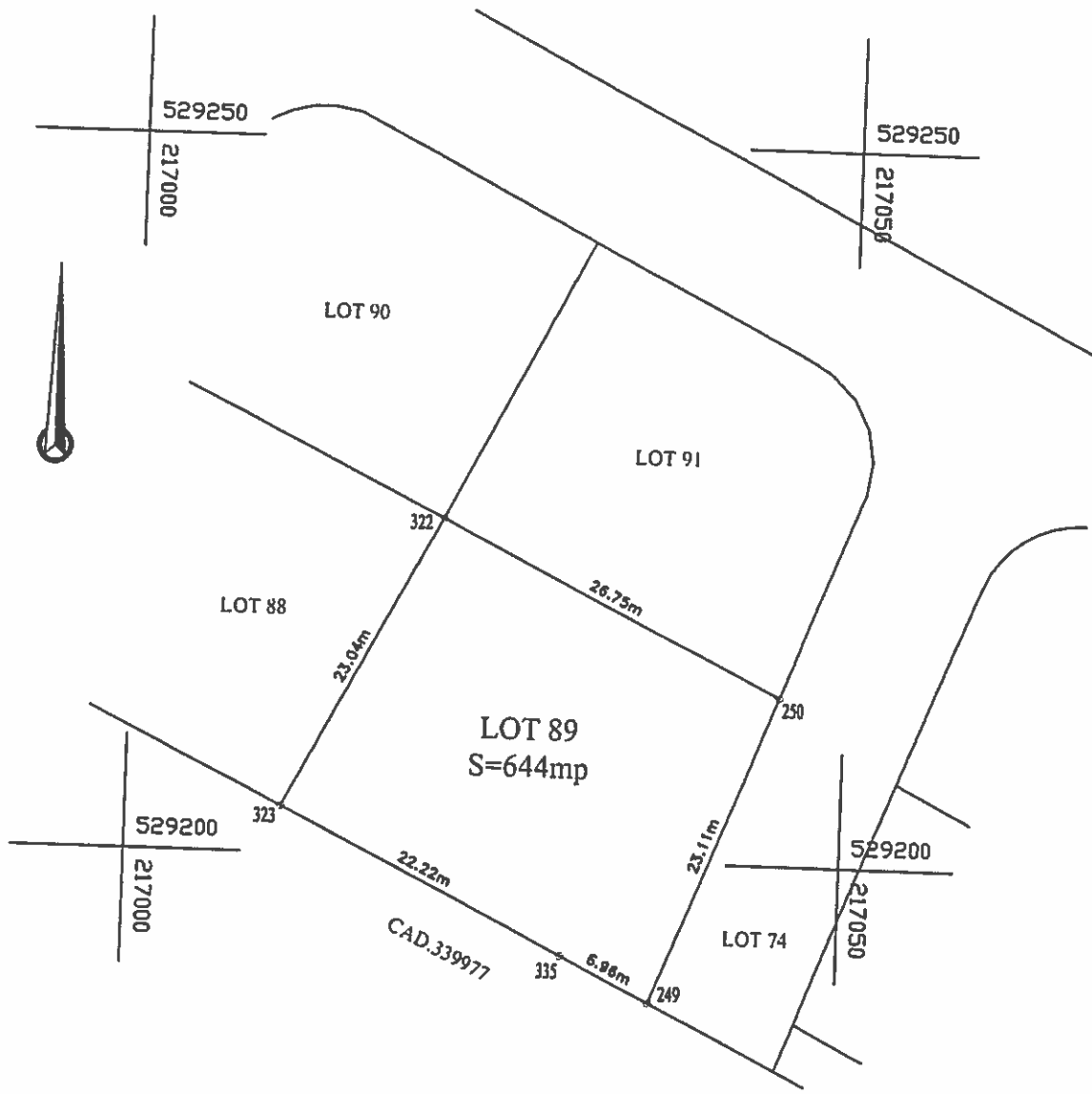
Inspector
Confirm introducerea imobilului in baza de date integrata
Semnatuara si parafa
Data: 2023.10.11
Carere nr. 138257 / 05-10-2023

Oficiu de Cadastru si Publicitate Imobiliara Arad
Nume si prenume SAFTA IONEL NICOLAE
Functia consilier

Plan de amplasament si delimitare a imobilului
Scara 1:500

ANEXA 16
Aneza 16

Nr. cadastral	Suprafata masurata	Adresa imobilului
365187	644 mp	Localitatea ARAD - Lot 89
Cartea Funciara nr.	UAT	ARAD



A. Date referitoare la teren

Nr. parcela	Categorie de folosinta	Suprafata (mp)	Mentiiuni
1	Arabil	644 mp	Imobil intravilan neimprejmuit
Total		644 mp	

B. Date referitoare la constructii

Cod	Destinatia	Suprafata construita la sol (mp)	Mentiiuni
-	-	-	-
Total		-	-

Suprafata totala masurata a imobilului = 644 mp
Suprafata din act = 644 mp

Executant: S.C. TOPO SERVICE SA
Telefon: 0257/253008
Digitaly signed by
Dorel Ionel Lazar
Date: 2023.10.11
14:04:33 +03'00'

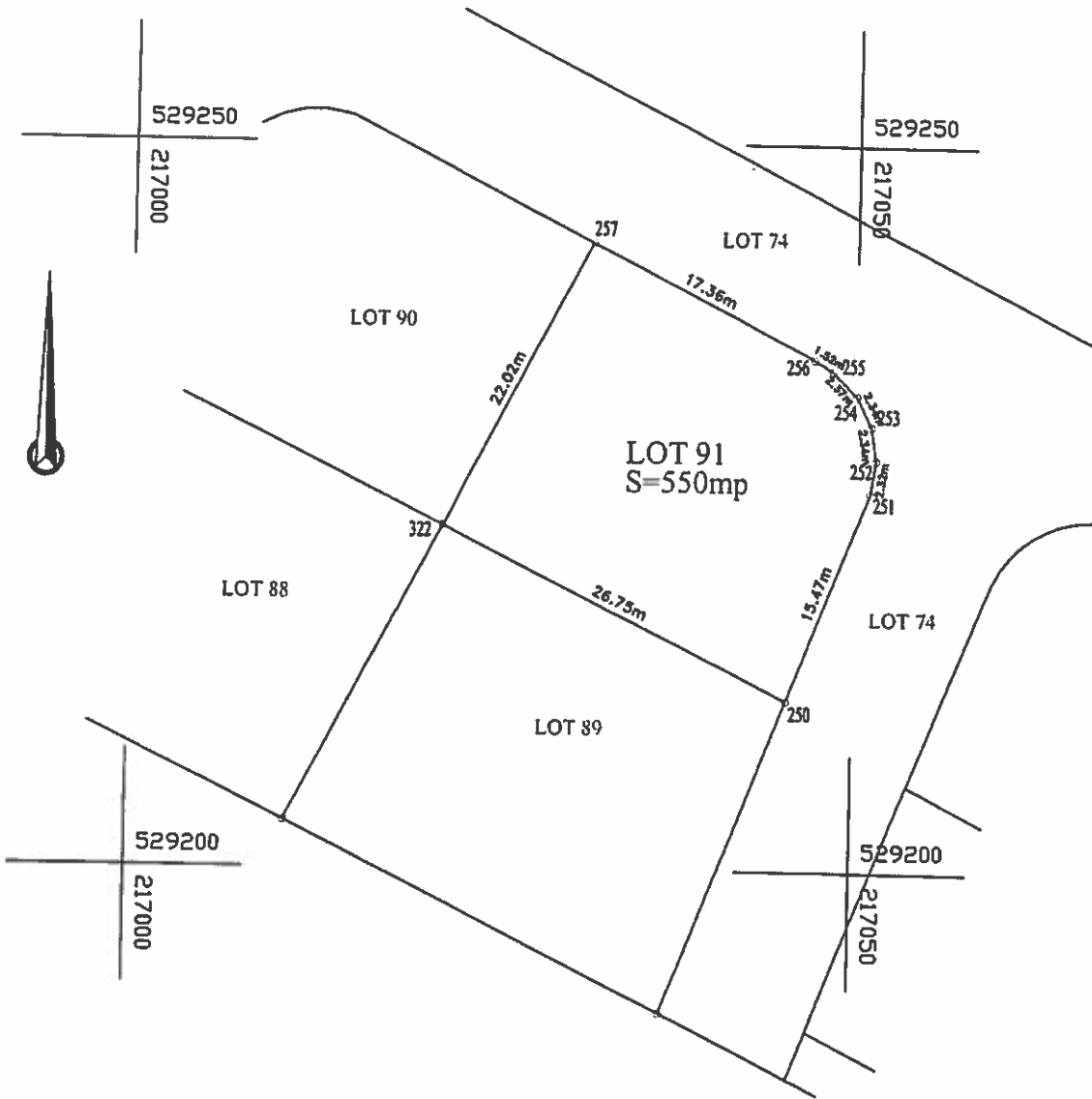
Inspector
Confirm introducerea imobilului in baza de date integrata
Semnatura si parafe
138257 / 05-10-2023

Oficiul de Cadastru si Publicitate Imobiliara Arad
Nume si prenume SAFTA IONEL NICOLAE
Funcția consilier

Plan de amplasament si delimitare a imobilului
Scara 1:500

Nr. cadastral	Suprafata masurata	Adresa imobilului
365189	550 mp	Localitatea ARAD - Lot 91

Cartea Funciara nr.	UAT	ARAD
---------------------	-----	------



A. Date referitoare la teren

Nr. parcela	Categoria de folosinta	Suprafata (mp)	Mentiuni
1	Arabil	550 mp	Imobil intravilan neimprejmuit
Total		550 mp	

B. Date referitoare la constructii

Cod	Destinatia	Suprafata construita la sol (mp)	Mentiuni
-	-	-	-
Total		-	-

Suprafata totala masurata a imobilului = 550 mp
Suprafata din act = 550 mp

Ezecutant: S.C. TOPO SERVICE S.R.L.
Telefon: 0257/253008
Digitally signed by Ionel Lazar
Date: 2023.10.11 14:05:21 +03'00'

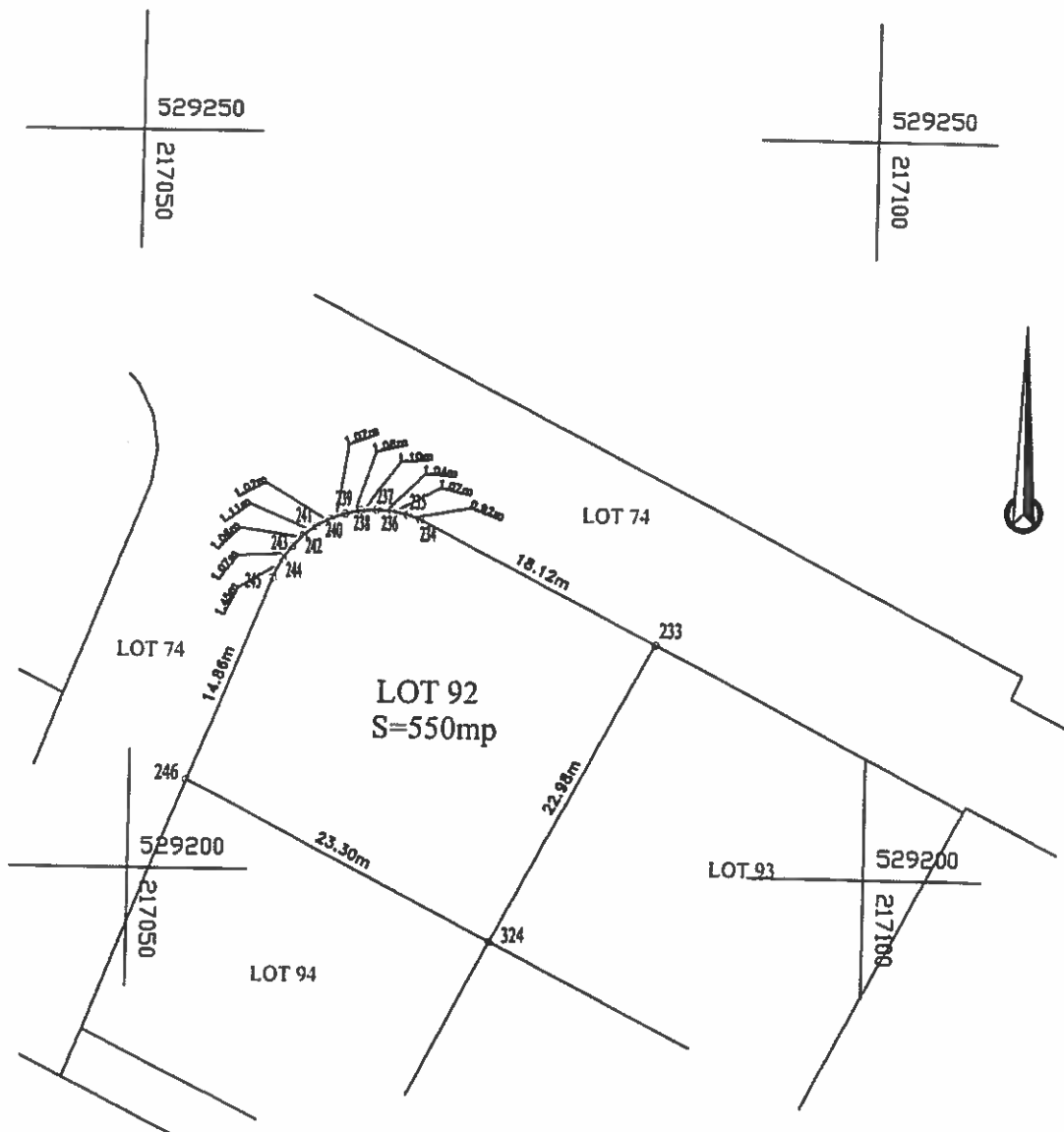
Inspector
Confirm introducerea imobilului in baza de date integrata
cerere nr. 138257 / 05-10-2023
Semnatura si parafa

Data:
Oficiul de Cadastru si Publicitate Imobiliara Arad
Nume si prenume SAETA IONEL NICOLAE
Funcția consilier

Plan de amplasament si delimitare a imobilului
Scara 1:500

A1/EX 92
Aneza 16

Nr. cadastral	Suprafata masurata	Adresa imobilului
365190	550 mp	Localitatea ARAD - Lot 92
Cartea Funciara nr.	UAT	ARAD



A. Date referitoare la teren

Nr. parcela	Categoria de folosinta	Suprafata (mp)	Mentiuni
1	Arabil	550 mp	Imobil intravilan neimprejmuit
Total		550 mp	

B. Date referitoare la constructii

Cod	Destinatia	Suprafata construita la sol (mp)	Mentiuni
-	-	-	-
Total		-	

Suprafata totala masurata a imobilului = 550 mp
Suprafata din act = 550 mp

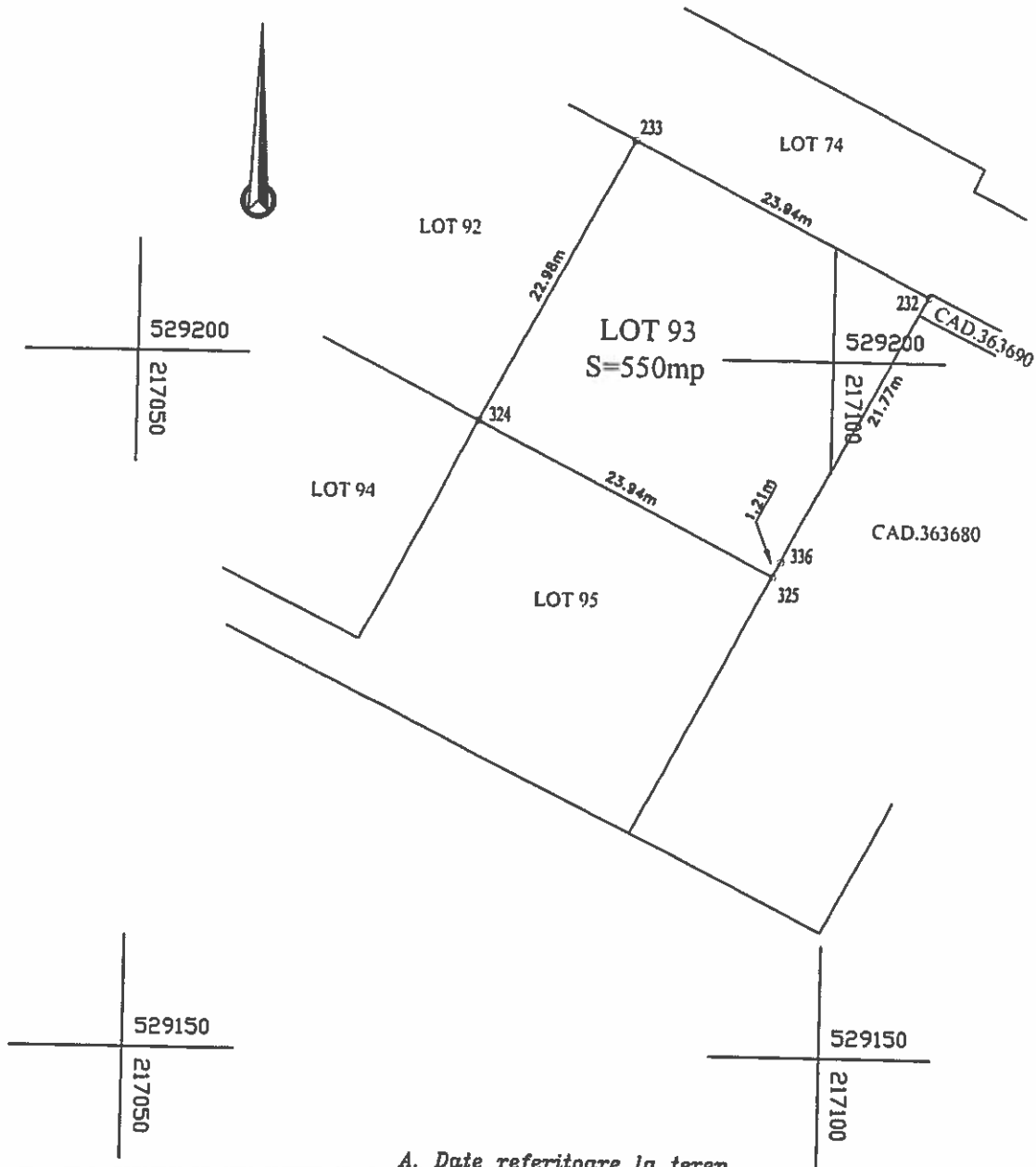
Executant: S.C. TOPO SERVICE S.R.L.
Telefon: 0257/253008
Digitally signed by Dorel Ionel Lazar
Date: 2023.10.11 14:05:42 +03'00'

Inspector
Confirm introducerea imobilului in baza de date integrata
cerere nr. 138257 / 05-10-2023
Semnatura si parafa

Oficiul de Cadastru si Publicitate Imobiliara Arad
Nume si prenume SAFTA IONEL NICOLAE
Funcția consilier

Plan de amplasament si delimitare a imobilului
Scara 1:500

Nr. cadastral	Suprafata masurata	Adresa imobilului
365191	550 mp	Localitatea ARAD - Lot 93
Cartea Funciara nr.	UAT	ARAD



A. Date referitoare la teren

Nr. parcela	Categorie de folosinta	Suprafata (mp)	Mentiuni
1	Arabil	550 mp	Imobil intravilan neimprejmuit
Total		550 mp	

B. Date referitoare la constructii

Cod	Destinatia	Suprafata construita la sol (mp)	Mentiuni
-	-	-	-
Total		-	-

Suprafata totala masurata a imobilului = 550 mp
Suprafata din act = 550 mp

Executant: S.C. TOPO SERVICE S.R.L.
Telefon: 0257/253008
Date: 2023.10.11
14:06:06 +03'00'

Digitally signed by Ionel Lazar
Date: 2023.10.11
14:06:06 +03'00'

Semnatura si stampila Ionel Lazar

Inspector
Confirm introducerea imobilului in baza de date integrata
cerere nr. 138257 / 05-10-2023
Semnatura si parafa

Oficiul de Cadastru si Publicitate Imobiliară Arad
Nume și prenume SAFTA IONEL NICOLAE
Funcția consilier



Oficiul de Cadastru și Publicitate Imobiliară ARAD
 Biroul de Cadastru și Publicitate Imobiliară Arad
 Adresa: Localitate: Arad, Splaiul General Gheorghe Magheru, Nr. 13, Cod postal 310329

Nr.cerere 138257	
Ziua	05
Luna	10
Anul	2023

REFERAT DE ADMITERE
 (Dezmembrare imobil)

Domnului/Doamnei TABUIA MARIUS

Domiciliul Loc. Arad, Calea Romanilor , Nr. 31, Bl. E-1, Et. 5, Ap. 24, Jud. Arad

Semnat : cu semnatura
 electronica extinsa, cf. L
 666/2001 si eIDAS

Referitor la cererea inregistrată sub numărul **138257** din data **05-10-2023**, vă informăm:

Imobilul situat in Loc. Arad, Jud. Arad, UAT Arad avand numarul cadastral 358317 a fost dezmembrat in imobilele:

- 1) **365099** situat in Loc. Arad, Jud. Arad, UAT Arad avand suprafata măsurată 311 mp;
- 2) **365100** situat in Loc. Arad, Jud. Arad, UAT Arad avand suprafata măsurată 375 mp;
- 3) **365101** situat in Loc. Arad, Jud. Arad, UAT Arad avand suprafata măsurată 375 mp;
- 4) **365102** situat in Loc. Arad, Jud. Arad, UAT Arad avand suprafata măsurată 375 mp;
- 5) **365103** situat in Loc. Arad, Jud. Arad, UAT Arad avand suprafata măsurată 375 mp;
- 6) **365104** situat in Loc. Arad, Jud. Arad, UAT Arad avand suprafata măsurată 375 mp;
- 7) **365105** situat in Loc. Arad, Jud. Arad, UAT Arad avand suprafata măsurată 375 mp;
- 8) **365106** situat in Loc. Arad, Jud. Arad, UAT Arad avand suprafata măsurată 375 mp;
- 9) **365107** situat in Loc. Arad, Jud. Arad, UAT Arad avand suprafata măsurată 375 mp;
- 10) **365108** situat in Loc. Arad, Jud. Arad, UAT Arad avand suprafata măsurată 375 mp;
- 11) **365109** situat in Loc. Arad, Jud. Arad, UAT Arad avand suprafata măsurată 375 mp;
- 12) **365110** situat in Loc. Arad, Jud. Arad, UAT Arad avand suprafata măsurată 375 mp;
- 13) **365111** situat in Loc. Arad, Jud. Arad, UAT Arad avand suprafata măsurată 375 mp;
- 14) **365112** situat in Loc. Arad, Jud. Arad, UAT Arad avand suprafata măsurată 375 mp;
- 15) **365113** situat in Loc. Arad, Jud. Arad, UAT Arad avand suprafata măsurată 375 mp;
- 16) **365114** situat in Loc. Arad, Jud. Arad, UAT Arad avand suprafata măsurată 375 mp;
- 17) **365115** situat in Loc. Arad, Jud. Arad, UAT Arad avand suprafata măsurată 375 mp;
- 18) **365116** situat in Loc. Arad, Jud. Arad, UAT Arad avand suprafata măsurată 408 mp;
- 19) **365117** situat in Loc. Arad, Jud. Arad, UAT Arad avand suprafata măsurată 168 mp;
- 20) **365118** situat in Loc. Arad, Jud. Arad, UAT Arad avand suprafata măsurată 408 mp;
- 21) **365119** situat in Loc. Arad, Jud. Arad, UAT Arad avand suprafata măsurată 408 mp;
- 22) **365120** situat in Loc. Arad, Jud. Arad, UAT Arad avand suprafata măsurată 408 mp;
- 23) **365121** situat in Loc. Arad, Jud. Arad, UAT Arad avand suprafata măsurată 408 mp;
- 24) **365122** situat in Loc. Arad, Jud. Arad, UAT Arad avand suprafata măsurată 408 mp;
- 25) **365123** situat in Loc. Arad, Jud. Arad, UAT Arad avand suprafata măsurată 408 mp;
- 26) **365124** situat in Loc. Arad, Jud. Arad, UAT Arad avand suprafata măsurată 408 mp;
- 27) **365125** situat in Loc. Arad, Jud. Arad, UAT Arad avand suprafata măsurată 408 mp;
- 28) **365126** situat in Loc. Arad, Jud. Arad, UAT Arad avand suprafata măsurată 218 mp;
- 29) **365127** situat in Loc. Arad, Jud. Arad, UAT Arad avand suprafata măsurată 598 mp;
- 30) **365128** situat in Loc. Arad, Jud. Arad, UAT Arad avand suprafata măsurată 408 mp;
- 31) **365129** situat in Loc. Arad, Jud. Arad, UAT Arad avand suprafata măsurată 408 mp;
- 32) **365130** situat in Loc. Arad, Jud. Arad, UAT Arad avand suprafata măsurată 408 mp;
- 33) **365131** situat in Loc. Arad, Jud. Arad, UAT Arad avand suprafata măsurată 408 mp;
- 34) **365132** situat in Loc. Arad, Jud. Arad, UAT Arad avand suprafata măsurată 408 mp;
- 35) **365133** situat in Loc. Arad, Jud. Arad, UAT Arad avand suprafata măsurată 408 mp;
- 36) **365134** situat in Loc. Arad, Jud. Arad, UAT Arad avand suprafata măsurată 408 mp;
- 37) **365135** situat in Loc. Arad, Jud. Arad, UAT Arad avand suprafata măsurată 408 mp;
- 38) **365136** situat in Loc. Arad, Jud. Arad, UAT Arad avand suprafata măsurată 408 mp;
- 39) **365137** situat in Loc. Arad, Jud. Arad, UAT Arad avand suprafata măsurată 408 mp;
- 40) **365138** situat in Loc. Arad, Jud. Arad, UAT Arad avand suprafata măsurată 67 mp;
- 41) **365139** situat in Loc. Arad, Jud. Arad, UAT Arad avand suprafata măsurată 90 mp;
- 42) **365140** situat in Loc. Arad, Jud. Arad, UAT Arad avand suprafata măsurată 5914 mp;
- 43) **365141** situat in Loc. Arad, Jud. Arad, UAT Arad avand suprafata măsurată 331 mp;

- 44) 365142 situat in Loc. Arad, Jud. Arad, UAT Arad avand suprafata măsurată 1224 mp;
- 45) 365143 situat in Loc. Arad, Jud. Arad, UAT Arad avand suprafata măsurată 1224 mp;
- 46) 365144 situat in Loc. Arad, Jud. Arad, UAT Arad avand suprafata măsurată 612 mp;
- 47) 365145 situat in Loc. Arad, Jud. Arad, UAT Arad avand suprafata măsurată 612 mp;
- 48) 365146 situat in Loc. Arad, Jud. Arad, UAT Arad avand suprafata măsurată 612 mp;
- 49) 365147 situat in Loc. Arad, Jud. Arad, UAT Arad avand suprafata măsurată 612 mp;
- 50) 365148 situat in Loc. Arad, Jud. Arad, UAT Arad avand suprafata măsurată 612 mp;
- 51) 365149 situat in Loc. Arad, Jud. Arad, UAT Arad avand suprafata măsurată 612 mp;
- 52) 365150 situat in Loc. Arad, Jud. Arad, UAT Arad avand suprafata măsurată 617 mp;
- 53) 365151 situat in Loc. Arad, Jud. Arad, UAT Arad avand suprafata măsurată 612 mp;
- 54) 365152 situat in Loc. Arad, Jud. Arad, UAT Arad avand suprafata măsurată 612 mp;
- 55) 365153 situat in Loc. Arad, Jud. Arad, UAT Arad avand suprafata măsurată 612 mp;
- 56) 365154 situat in Loc. Arad, Jud. Arad, UAT Arad avand suprafata măsurată 612 mp;
- 57) 365155 situat in Loc. Arad, Jud. Arad, UAT Arad avand suprafata măsurată 612 mp;
- 58) 365156 situat in Loc. Arad, Jud. Arad, UAT Arad avand suprafata măsurată 612 mp;
- 59) 365157 situat in Loc. Arad, Jud. Arad, UAT Arad avand suprafata măsurată 612 mp;
- 60) 365158 situat in Loc. Arad, Jud. Arad, UAT Arad avand suprafata măsurată 612 mp;
- 61) 365159 situat in Loc. Arad, Jud. Arad, UAT Arad avand suprafata măsurată 612 mp;
- 62) 365160 situat in Loc. Arad, Jud. Arad, UAT Arad avand suprafata măsurată 612 mp;
- 63) 365161 situat in Loc. Arad, Jud. Arad, UAT Arad avand suprafata măsurată 169 mp;
- 64) 365162 situat in Loc. Arad, Jud. Arad, UAT Arad avand suprafata măsurată 81 mp;
- 65) 365163 situat in Loc. Arad, Jud. Arad, UAT Arad avand suprafata măsurată 863 mp;
- 66) 365164 situat in Loc. Arad, Jud. Arad, UAT Arad avand suprafata măsurată 612 mp;
- 67) 365165 situat in Loc. Arad, Jud. Arad, UAT Arad avand suprafata măsurată 612 mp;
- 68) 365166 situat in Loc. Arad, Jud. Arad, UAT Arad avand suprafata măsurată 612 mp;
- 69) 365167 situat in Loc. Arad, Jud. Arad, UAT Arad avand suprafata măsurată 612 mp;
- 70) 365168 situat in Loc. Arad, Jud. Arad, UAT Arad avand suprafata măsurată 1224 mp;
- 71) 365169 situat in Loc. Arad, Jud. Arad, UAT Arad avand suprafata măsurată 612 mp;
- 72) 365170 situat in Loc. Arad, Jud. Arad, UAT Arad avand suprafata măsurată 612 mp;
- 73) 365171 situat in Loc. Arad, Jud. Arad, UAT Arad avand suprafata măsurată 607 mp;
- 74) 365172 situat in Loc. Arad, Jud. Arad, UAT Arad avand suprafata măsurată 4456 mp;
- 75) 365173 situat in Loc. Arad, Jud. Arad, UAT Arad avand suprafata măsurată 87 mp;
- 76) 365174 situat in Loc. Arad, Jud. Arad, UAT Arad avand suprafata măsurată 32 mp;
- 77) 365175 situat in Loc. Arad, Jud. Arad, UAT Arad avand suprafata măsurată 115 mp;
- 78) ~~365176 situat in Loc. Arad, Jud. Arad, UAT Arad avand suprafata măsurată 62 mp;~~
- 79) 365177 situat in Loc. Arad, Jud. Arad, UAT Arad avand suprafata măsurată 173 mp;
- 80) 365178 situat in Loc. Arad, Jud. Arad, UAT Arad avand suprafata măsurată 777 mp;
- 81) 365179 situat in Loc. Arad, Jud. Arad, UAT Arad avand suprafata măsurată 400 mp;
- 82) 365180 situat in Loc. Arad, Jud. Arad, UAT Arad avand suprafata măsurată 400 mp;
- 83) 365181 situat in Loc. Arad, Jud. Arad, UAT Arad avand suprafata măsurată 365 mp;
- 84) 365182 situat in Loc. Arad, Jud. Arad, UAT Arad avand suprafata măsurată 600 mp;
- 85) 365183 situat in Loc. Arad, Jud. Arad, UAT Arad avand suprafata măsurată 600 mp;
- 86) 365184 situat in Loc. Arad, Jud. Arad, UAT Arad avand suprafata măsurată 515 mp;
- 87) 365185 situat in Loc. Arad, Jud. Arad, UAT Arad avand suprafata măsurată 685 mp;
- 88) 365186 situat in Loc. Arad, Jud. Arad, UAT Arad avand suprafata măsurată 583 mp;
- 89) 365187 situat in Loc. Arad, Jud. Arad, UAT Arad avand suprafata măsurată 644 mp;
- 90) 365188 situat in Loc. Arad, Jud. Arad, UAT Arad avand suprafata măsurată 550 mp;
- 91) 365189 situat in Loc. Arad, Jud. Arad, UAT Arad avand suprafata măsurată 550 mp;
- 92) 365190 situat in Loc. Arad, Jud. Arad, UAT Arad avand suprafata măsurată 550 mp;
- 93) 365191 situat in Loc. Arad, Jud. Arad, UAT Arad avand suprafata măsurată 550 mp;
- 94) 365192 situat in Loc. Arad, Jud. Arad, UAT Arad avand suprafata măsurată 402 mp;
- 95) 365193 situat in Loc. Arad, Jud. Arad, UAT Arad avand suprafata măsurată 581 mp;

Certific că informațiile din prezentul extras sunt conforme cu datele din planul cadastral de carte funciară al OCPI ARAD la data: 17-10-2023.

Situația prezentată poate face obiectul unor modificări ulterioare, în condițiile Legii cadastrului și a publicității imobiliare nr. 7/1996, republicată, cu modificările și completările ulterioare.

Inspector
IONEL-NICOLAE SAFTA

Ionel-
Nicolae
Safta

Digitally signed by Ionel-
Nicolae Safta
DN: c=RO, l=Arad, o=Oficiul
de Cadastru si Publicitate
Imobiliara, cn=Ionel-Nicolae
Safta, serialNumber=S101,
st=Arad, givenName=Ionel-
Nicolae, sn=Safta
Date: 2023.10.17 14:27:37
+03'00'





Oficiul de Cadastru și Publicitate Imobiliară ARAD
Biroul de Cadastru și Publicitate Imobiliară Arad

Localitate: Arad, Splaiul General Gheorghe Magheru, Nr. 13, Cod postal 310329

Nr. cerere	138257
Ziua	05
Luna	10
Anul	2023

Extras de Plan Cadastral de Carte Funciară
pentru
Imobil număr cadastral 358317 / UAT Arad

Semnat : cu semnatura
electronica extinsa, cf. L
455/2001 si eIDAS

TEREN Intravilan

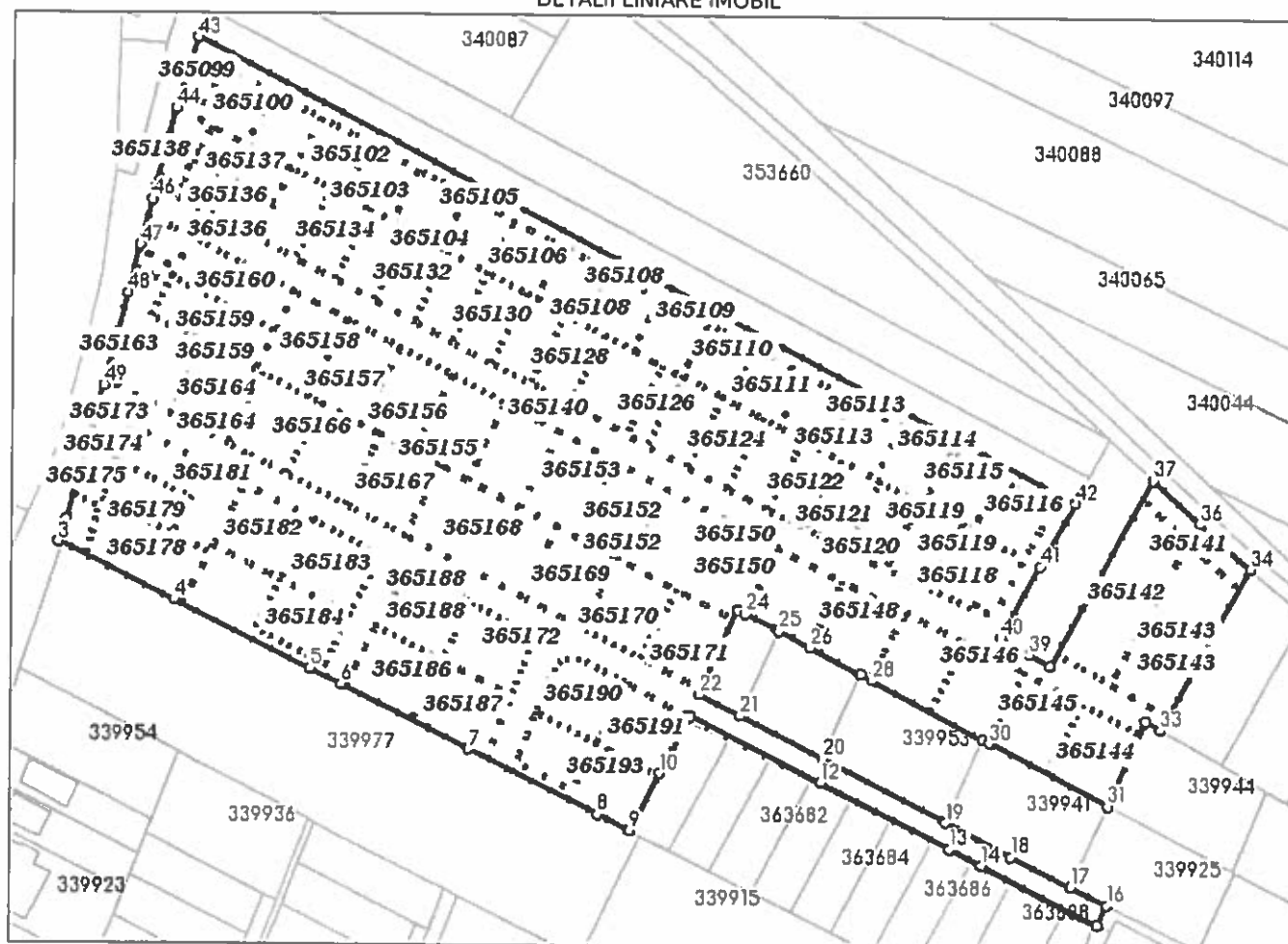
Adresa: Loc. Arad, Jud. Arad

Comuna/Oraș/Municipiu: Arad

Nr. cadastral	Suprafața măsurată	Observații / Referințe
358317	54599	IMOBIL NEIMPREJMUIT

* Suprafața este determinată în planul de proiecție Stereo 70.

DETALII LINIARE IMOBIL



Incadrare in zonă
scara 1:5000



Date referitoare la teren

Crt	Categoria de folosință	Intra vilan	Suprafața (mp)	Tarla	Parcelă	Observații / Referințe
1	arabil	DA	48.934			
2	curti constructii	DA	2.700			
3	drum	DA	2.965			
TOTAL:			54.599			

Date referitoare la construcții

Crt	Numar	Destinație construcție	Supraf. (mp)	Situație juridică	Observații / Referințe
Imobilul nu are in componență construcții					

Lungime Segmente

1) Valorile lungimilor segmentelor sunt obtinute din proiectie în plan.

Punct început	Punct sfârșit	Lungime segment (m)	Punct început	Punct sfârșit	Lungime segment (m)	Punct început	Punct sfârșit	Lungime segment (m)
1	2	41.994	2	3	8.065	3	4	44.5
4	5	52.167	5	6	12.001	6	7	49.151
7	8	49.615	8	9	12.158	9	10	22.291
10	11	22.118	11	12	49.751	12	13	49.902
13	14	12.243	14	15	44.89	15	16	7.555
16	17	13.851	17	18	23.173	18	19	25.304
19	20	47.798	20	21	31.582	21	22	15.708
22	23	31.924	23	24	2.867	24	25	12.847
25	26	12.052	26	27	19.542	27	28	4.637
28	29	43.178	29	30	2.443	30	31	46.069
31	32	31.887	32	33	5.96	33	34	63.414
34	35	12.567	35	36	10.802	36	37	21.817
37	38	73.313	38	39	8.086	39	40	11.698
40	41	28.036	41	42	24.94	42	43	340.915
43	44	25.378	44	45	28.339	45	46	4.241
46	47	16.147	47	48	16.871	48	49	32.929
49	1	5.854						

** Lungimile segmentelor sunt determinate în planul de proiecție Stereo 70 și sunt rotunjite la 1 milimetru.

*** Distanța dintre puncte este formată din segmente cumulate ce sunt mai mici decât valoarea 1 milimetru.

Pentru acest imobil există înregistrate următoarele documentații cadastrale neînscrise în cartea funciară:

Nr Crt	Numar cerere	Data cerere	Termen eliberare	Obiect cerere
1	138257	05.10.2023	16.10.2023	Dezmembreare/Comasare

Ca urmare a soluționării cererii nr. 138257 înregistrată la data de 05.10.2023, s-a propus dezmembrarea imobilului rezultând următoarele imobile:

Nr Crt	Identificator electronic	Suprafata (mp)	Adresa
1	365190	550	Loc. Arad, Jud. Arad
2	365191	550	Loc. Arad, Jud. Arad
3	365192	402	Loc. Arad, Jud. Arad
4	365193	581	Loc. Arad, Jud. Arad
5	365099	311	Loc. Arad, Jud. Arad
6	365100	375	Loc. Arad, Jud. Arad
7	365101	375	Loc. Arad, Jud. Arad
8	365102	375	Loc. Arad, Jud. Arad
9	365103	375	Loc. Arad, Jud. Arad
10	365104	375	Loc. Arad, Jud. Arad
11	365105	375	Loc. Arad, Jud. Arad
12	365106	375	Loc. Arad, Jud. Arad
13	365107	375	Loc. Arad, Jud. Arad
14	365108	375	Loc. Arad, Jud. Arad
15	365109	375	Loc. Arad, Jud. Arad
16	365110	375	Loc. Arad, Jud. Arad

Nr Crt	Identificator electronic	Suprafata (mp)	Adresa
17	365111	375	Loc. Arad, Jud. Arad
18	365112	375	Loc. Arad, Jud. Arad
19	365113	375	Loc. Arad, Jud. Arad
20	365114	375	Loc. Arad, Jud. Arad
21	365115	375	Loc. Arad, Jud. Arad
22	365116	408	Loc. Arad, Jud. Arad
23	365117	168	Loc. Arad, Jud. Arad
24	365118	408	Loc. Arad, Jud. Arad
25	365119	408	Loc. Arad, Jud. Arad
26	365120	408	Loc. Arad, Jud. Arad
27	365121	408	Loc. Arad, Jud. Arad
28	365122	408	Loc. Arad, Jud. Arad
29	365123	408	Loc. Arad, Jud. Arad
30	365124	408	Loc. Arad, Jud. Arad
31	365125	408	Loc. Arad, Jud. Arad
32	365126	218	Loc. Arad, Jud. Arad
33	365127	598	Loc. Arad, Jud. Arad
34	365128	408	Loc. Arad, Jud. Arad
35	365129	408	Loc. Arad, Jud. Arad
36	365130	408	Loc. Arad, Jud. Arad
37	365131	408	Loc. Arad, Jud. Arad
38	365132	408	Loc. Arad, Jud. Arad
39	365133	408	Loc. Arad, Jud. Arad
40	365134	408	Loc. Arad, Jud. Arad
41	365135	408	Loc. Arad, Jud. Arad
42	365136	408	Loc. Arad, Jud. Arad
43	365137	408	Loc. Arad, Jud. Arad
44	365138	67	Loc. Arad, Jud. Arad
45	365139	90	Loc. Arad, Jud. Arad
46	365140	5914	Loc. Arad, Jud. Arad
47	365141	331	Loc. Arad, Jud. Arad
48	365142	1224	Loc. Arad, Jud. Arad
49	365143	1224	Loc. Arad, Jud. Arad
50	365144	612	Loc. Arad, Jud. Arad
51	365145	612	Loc. Arad, Jud. Arad
52	365146	612	Loc. Arad, Jud. Arad
53	365147	612	Loc. Arad, Jud. Arad
54	365148	612	Loc. Arad, Jud. Arad
55	365149	612	Loc. Arad, Jud. Arad
56	365150	617	Loc. Arad, Jud. Arad
57	365151	612	Loc. Arad, Jud. Arad
58	365152	612	Loc. Arad, Jud. Arad
59	365153	612	Loc. Arad, Jud. Arad
60	365154	612	Loc. Arad, Jud. Arad
61	365155	612	Loc. Arad, Jud. Arad
62	365156	612	Loc. Arad, Jud. Arad
63	365157	612	Loc. Arad, Jud. Arad
64	365158	612	Loc. Arad, Jud. Arad
65	365159	612	Loc. Arad, Jud. Arad
66	365160	612	Loc. Arad, Jud. Arad
67	365161	169	Loc. Arad, Jud. Arad
68	365162	81	Loc. Arad, Jud. Arad
69	365163	863	Loc. Arad, Jud. Arad
70	365164	612	Loc. Arad, Jud. Arad
71	365165	612	Loc. Arad, Jud. Arad
72	365166	612	Loc. Arad, Jud. Arad
73	365167	612	Loc. Arad, Jud. Arad

Nr Crt	Identificator electronic	Suprafata (mp)	Adresa
74	365168	1224	Loc. Arad, Jud. Arad
75	365169	612	Loc. Arad, Jud. Arad
76	365170	612	Loc. Arad, Jud. Arad
77	365171	607	Loc. Arad, Jud. Arad
78	365172	4456	Loc. Arad, Jud. Arad
79	365173	87	Loc. Arad, Jud. Arad
80	365174	32	Loc. Arad, Jud. Arad
81	365175	115	Loc. Arad, Jud. Arad
82	365176	62	Loc. Arad, Jud. Arad
83	365177	173	Loc. Arad, Jud. Arad
84	365178	777	Loc. Arad, Jud. Arad
85	365179	400	Loc. Arad, Jud. Arad
86	365180	400	Loc. Arad, Jud. Arad
87	365181	365	Loc. Arad, Jud. Arad
88	365182	600	Loc. Arad, Jud. Arad
89	365183	600	Loc. Arad, Jud. Arad
90	365184	515	Loc. Arad, Jud. Arad
91	365185	685	Loc. Arad, Jud. Arad
92	365186	583	Loc. Arad, Jud. Arad
93	365187	644	Loc. Arad, Jud. Arad
94	365188	550	Loc. Arad, Jud. Arad
95	365189	550	Loc. Arad, Jud. Arad

Certific că informațiile din prezentul extras sunt conforme cu datele din planul cadastral de carte funciară al OCPI ARAD la data: 17-10-2023

Situația prezentată poate face obiectul unor modificări ulterioare, în condițiile Legii cadastrului și publicității imobiliare nr. 7/1996, republicată.

Consilier/Inspector de specialitate,

IONEL-NICOLAE SAFTA

